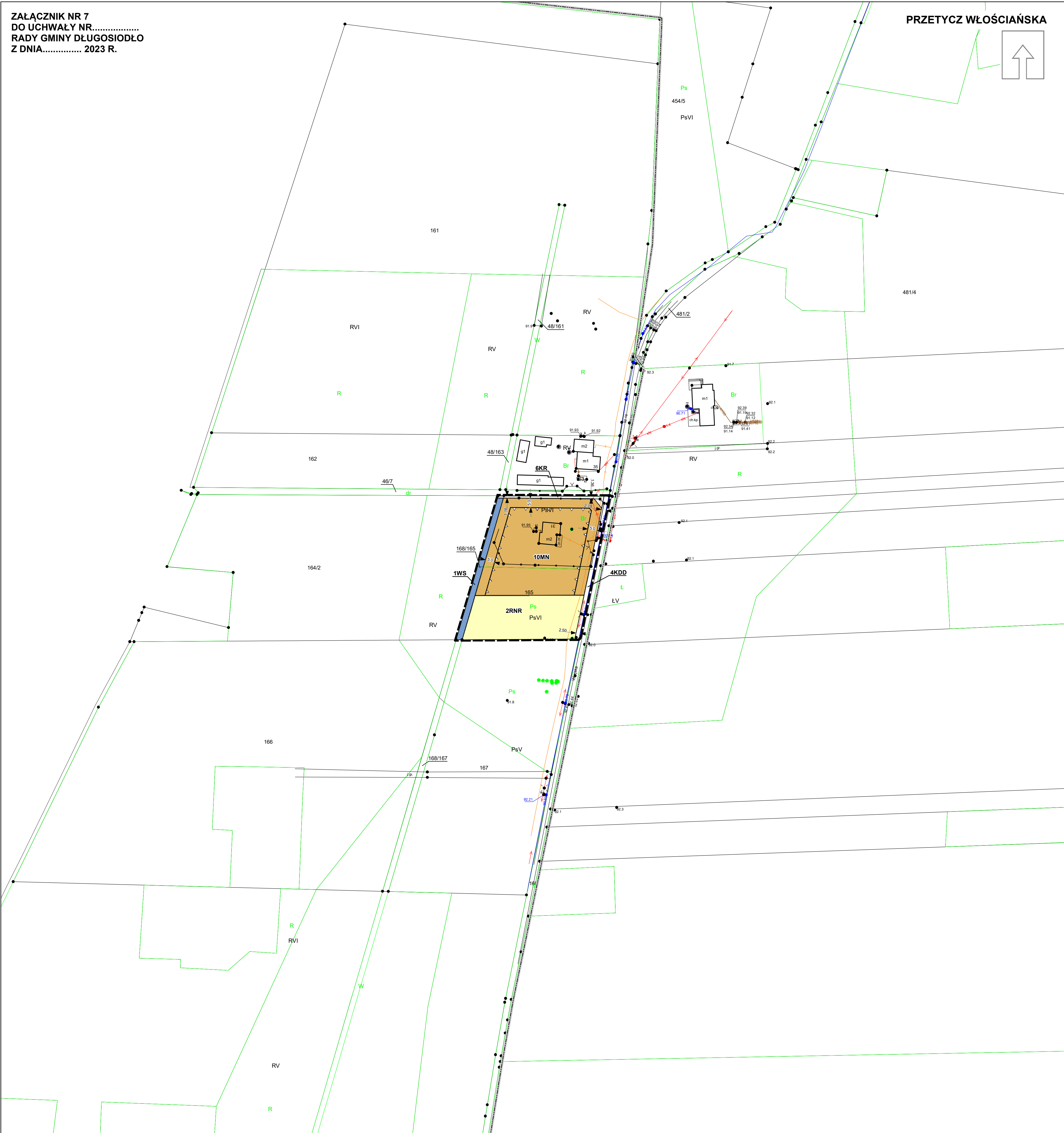



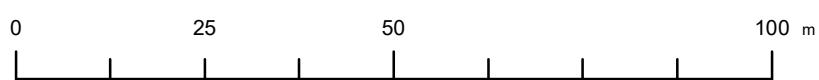
ZAŁĄCZNIK NR 7
DO UCHWAŁY NR.....
RADY GMINY DŁUGOSIODŁO
Z DNIA..... 2023 R.

PRZETYCZ WŁOŚCIAŃSKA



MIEJSCOWY PLAN ZAGOSPODAROWANIA PRZESTRZENNEGO GMINY DŁUGOSIODŁO NR 7

SKALA 1 : 1 000



Państwowy Układ Współrzędnych Geodezyjnych 2000, PL-2000, strefa VII
Mapa zasadnicza z zasobu Starostwa Powiatowego w Wyszkowie
Licencja nr: GG.6642.2282.2022_1435_P z dnia 20.09.2022 r.

OZNACZENIA OBOWIAZUJĄCE:

- GRANICA OBSZARU OBJĘTEGO PLANEM
- LINIE ROZGRANICZAJĄCE TERENY O RÓŻNYM PRZEZNACZENIU LUB RÓŻNYCH ZASADACH ZAGOSPODAROWANIA
- NIEPRZEKRACZALNE LINIE ZABUDOWY

SYMBOLE KLAS PRZEZNACZENIA TERENÓW:

- MN - TEREN ZABUDOWY MIESZKANIOWEJ JEDNORODZINNEJ
- KDD - TEREN DROGI DOJAZDOWEJ
- KR - TEREN KOMUNIKACJI DROGOWEJ WEWNĘTRZNEJ
- RNR - TEREN GRUNTÓW ORNYCH ORAZ UPRAW
- WS - TEREN WÓD POWIERZCHNIOWYCH ŚRÓDLĄDOWYCH

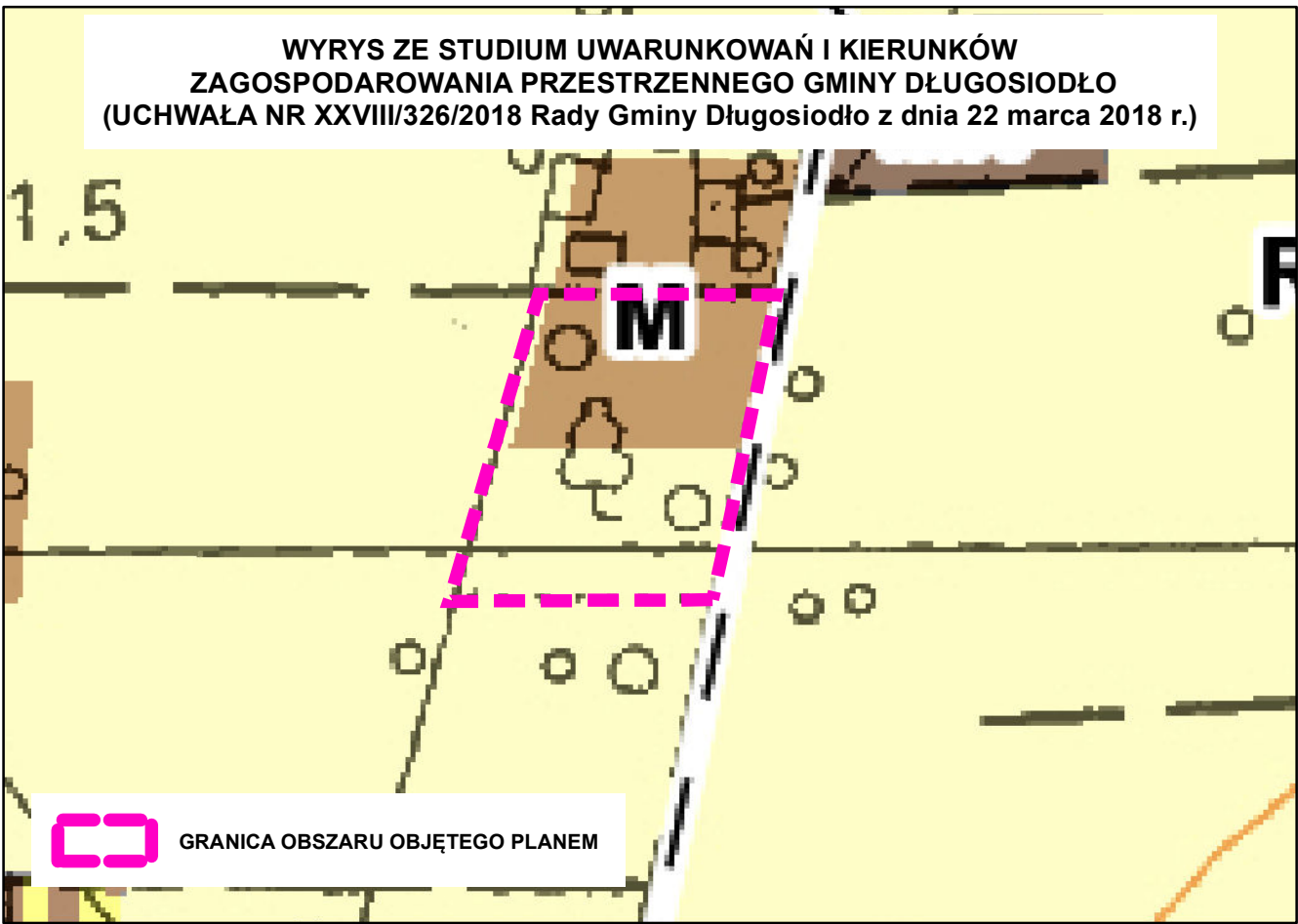
WYMIAROWANIE PODANE W METRACH

OBSZARY PODLEGAJĄCE OCHRONIE NA PODSTAWIE PRZEPISÓW ODREBNYCH:

- Obszar objęty planem znajduje się w granicach głównego zbiornika wód podziemnych GZWP 215 "Subniecka Warszawska"
- Obszar objęty planem znajduje się w granicach głównego zbiornika wód podziemnych GZWP 2151 "Subniecka Warszawska - część centralna"

OZNACZENIA INFORMACYJNE

- GRANICA OBRĘBÓW GEODEZYJNYCH



LEGENDA STUDIUM ZAWIERAJĄCA OZNACZENIA WYSTĘPUJĄCE NA WYRYSIE:

- GRANICE OBRĘBÓW GEODEZYJNYCH
- KIERUNKI ZMIAN W STRUKTURZE PRZESTRZENNEJ GMINY DŁUGOSIODŁO - TERENY FUNKCYJNALNE:
- MN - TERENY ZABUDOWY MIESZKANIOWEJ JEDNORODZINNEJ
- M - TERENY ZABUDOWY MIESZKANIOWEJ JEDNORODZINNEJ /LUB ZABUDOWY ZAGRODOWEJ
- RM - TERENY ZABUDOWY ZAGRODOWEJ
- R - TERENY ROLNE
- GRANICE GŁÓWNYCH ZBIORNIKÓW WÓD PODZIEMNYCH:
- CAŁY OBSZAR GMINY POŁOŻONY JEST W ZASIĘGU GZWP 215 - Subniecka Warszawska (0)
- GZWP 215A - Subcienka Warszawska (część centralna) (0)