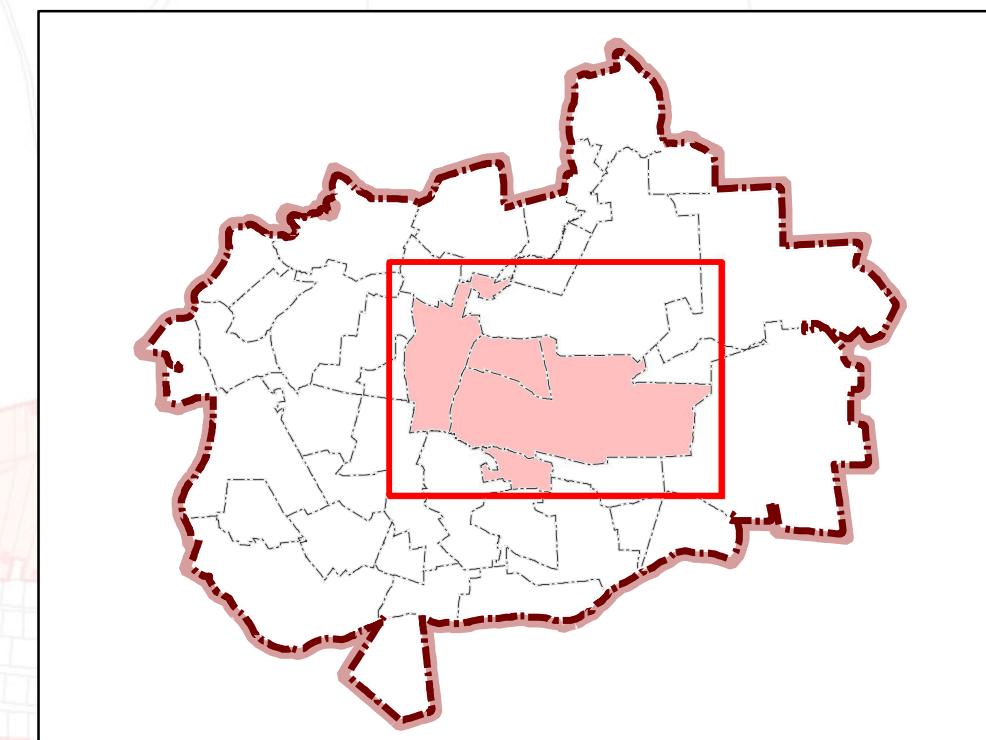




obręb geodezyjny: Stare Bosewo, Kornaciska  
Długosiodło, Chorchosy

0 5 10 20 [km]



**LEGENDA:**

-  GRANICA GMINY DŁUGOSIODŁO
-  GRANICA OBRĘBÓW GEODEZYJNYCH
-  OBSZAR OBJĘTY SPORZĄDZENIEM MPZP
-  GRANICE DZIAŁEK EWIDENCYJNYCH

GRĄDY SZLACHECKIE

PRABUTY

WÓLKA PIASECZNA

WÓLKA GROCHOWA

ZNAMIAĆZKI

BOSEWO NOWE

CHRZCZANKA FOLWARK

STARE BOSEWO

KORNACISKA

NOWA PECYNA

BUDY PRZETYCZ

DŁUGOSIODŁO

PRZETYCZ WŁOŚĆ

LIPNIAK MAJORAT

PRZETYCZ FOLWARK

CHORCHOSY

ŁĄCZKA

BLOCHY

AUGUSTOWO

DERBIENICA