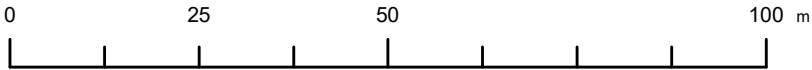
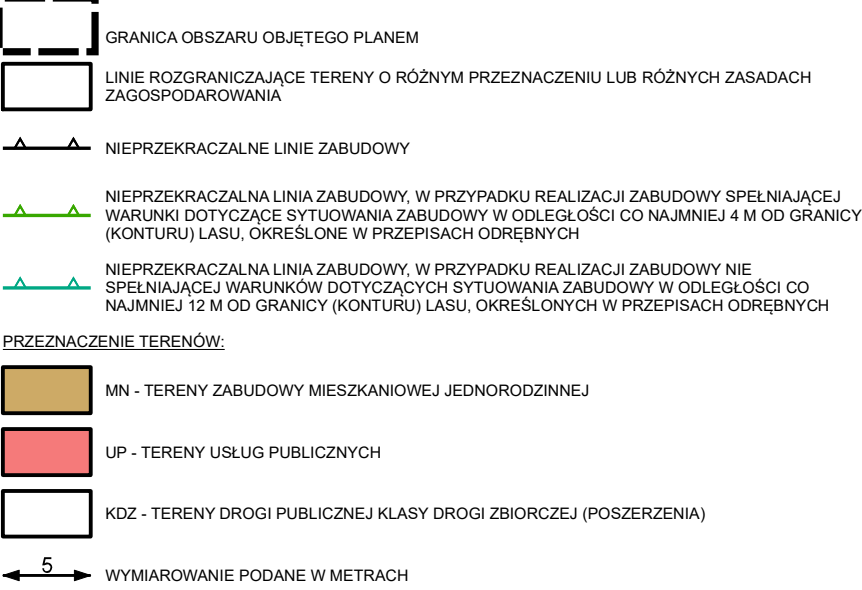


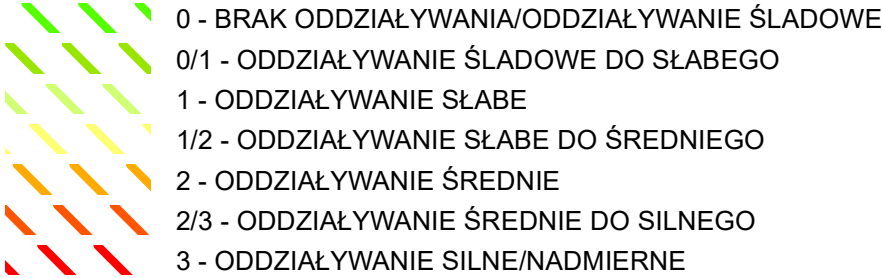
PROGNOZA ODDZIAŁYWANIA NA ŚRODOWISKO  
MIEJSCOWY PLAN ZAGOSPODAROWANIA PRZESTRZENNEGO GMINY DŁUGOSIODŁO NR 5

OZNACZENIA OBOWIAZUJĄCE:



SKALA 1 : 1 000

PROGNOZOWANE ODDZIAŁYWANIE NA ŚRODOWISKO



WYRYS ZE STUDIUM UWARUNKOWAŃ I KIERUNKÓW  
ZAGOSPODAROWANIA PRZESTRZENNEGO GMINY DŁUGOSIODŁO  
(UCHWAŁA NR XXVIII/326/2018 Rady Gminy Długosiodło z dnia 22 marca 2018 r.)



OBSZARY PODLEGAJĄCE OCHRONIE NA PODSTAWIE PRZEPISÓW ODREBNYCH:

OBSZAR OBJĘTY PLANEM ZNAJDUJE SIĘ W GRANICACH GŁÓWNEGO ZBIORNIKA WÓD PODZIEMNYCH GZWP 215 "SUBNIECKA WARSZAWSKA"

OZNACZENIA INFORMACYJNE:

OZNACZENIA KLAS DRÓG STANOWIĄCYCH DOSTĘP KOMUNIKACYJNY, A POŁOŻONYCH POZA OBSZAREM OBJĘTYM PLANEM

[KDZ] - TERENY DRÓG PUBLICZNYCH KLASY DROGI ZBIORCZEJ

OZNACZENIA INNYCH OBSZARÓW POŁOŻONYCH POZA OBSZAREM OBJĘTYM PLANEM

[RM] - TERENY ZABUDOWY ZAGRODOWEJ I MIESZKANIOWEJ JEDNORODZINNEJ (zgodnie z Miejscowym Planem Zagospodarowania Przestrzennego Gminy Długosiodło (Uchwała Nr XX/134/2004 z 2004 z dnia 5 listopada 2004 r.))

[U] - TERENY USŁUG, HANDLU I BIUR (zgodnie z Miejscowym Planem Zagospodarowania Przestrzennego Gminy Długosiodło (Uchwała Nr XX/134/2004 z 2004 z dnia 5 listopada 2004 r.))

[R] - TERENY ROLNICZE Z DOPUSZCZENIEM ZABUDOWY STOSOWNIE Z §37 USTĘP 3 (zgodnie z Miejscowym Planem Zagospodarowania Przestrzennego Gminy Długosiodło (Uchwała Nr XX/134/2004 z 2004 z dnia 5 listopada 2004 r.))

LINIE ROZGRANICZAJĄCE TERENY O RÓŻNYM PRZEZNACZENIU LUB RÓŻNYCH ZASADACH ZAGOSPODAROWANIA POZA OBSZAREM PLANU

LINIE ROZGRANICZAJĄCE TERENY O RÓŻNYM PRZEZNACZENIU LUB RÓŻNYCH ZASADACH ZAGOSPODAROWANIA POZA OBSZAREM PLANU (zgodnie z Miejscowym Planem Zagospodarowania Przestrzennego Gminy Długosiodło (Uchwała Nr XX/134/2004 z dnia 5 listopada 2004 r.))