



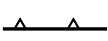
PROGNOZA ODDZIAŁYWANIA NA ŚRODOWISKO
MIEJSCOWY PLAN ZAGOSPODAROWANIA PRZESTRZENNEGO GMINY DŁUGOSIODŁO NR 5

SKALA 1 : 1 000


OZNACZENIA OBOWIAZUJĄCE:

- 


GRANICA OBSZARU OBJĘTEGO PLANEM
- 

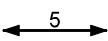
LINIE ROZGRANICZAJĄCE TERENY O RÓŻNYM PRZEZNACZENIU LUB RÓŻNYCH ZASADACH ZAGOSPODAROWANIA
- 

NIEPRZEKACZALNE LINIE ZABUDOWY
- PRZEZNACZENIE TERENÓW:

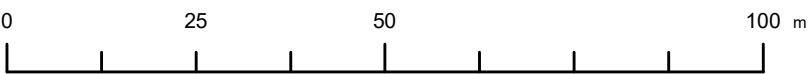


P - TERENY OBIEKTÓW PRODUKCYJNYCH, SKŁADÓW I MAGAZYNÓW





KDZ - TERENY DRÓG PUBLICZNYCH KLASY DROGI ZBIORCZEJ (POSZERZENIA)
- 


WYMIAROWANIE PODANE W METRACH





PROGNOZOWANE ODDZIAŁYWANIE NA ŚRODOWISKO


- 


0 - BRAK ODDZIAŁYWANIA/ODDZIAŁYWANIE ŚLADOWE
- 

0/1 - ODDZIAŁYWANIE ŚLADOWE DO SŁABEGO
- 

1 - ODDZIAŁYWANIE SŁABE
- 

1/2 - ODDZIAŁYWANIE SŁABE DO ŚREDNIEGO
- 

2 - ODDZIAŁYWANIE ŚREDNIE
- 

2/3 - ODDZIAŁYWANIE ŚREDNIE DO SILNEGO
- 

3 - ODDZIAŁYWANIE SILNE/NADMIERNE

OBSZARY PODLEGAJĄCE OCHRONIE NA PODSTAWIE PRZEPISÓW ODRĘBNYCH:

- OBSZAR OBJĘTY PLANEM ZNAJDUJE SIĘ W GRANICACH OBSZARU NATURA 2000 "PUSZCZA BIAŁA"
- OBSZAR OBJĘTY PLANEM ZNAJDUJE SIĘ W GRANICACH GŁÓWNEGO ZBIORNIKA WÓD PODZIEMNYCH GZWP 215 "SUBNIECKA WARSZAWSKA"
- OBSZAR OBJĘTY PLANEM ZNAJDUJE SIĘ W GRANICACH GŁÓWNEGO ZBIORNIKA WÓD PODZIEMNYCH GZWP 2151 "SUBNIECKA WARSZAWSKA - CZĘŚĆ CENTRALNA"

OZNACZENIA INFORMACYJNE:

OZNACZENIA KLAS DRÓG STANOWIĄCYCH DOSTĘP KOMUNIKACYJNY, A POŁOŻONYCH POZA OBSZAREM OBJĘTYM PLANEM

- [KDZ] - TERENY DRÓG PUBLICZNYCH KLASY DROGI ZBIORCZEJ
- [KDW] - TERENY DRÓG WEWNĘTRZNYCH

OZNACZENIA INNYCH OBSZARÓW POŁOŻONYCH POZA OBSZAREM OBJĘTYM PLANEM

- [ZL] - TERENY LASÓW (zgodnie z Miejscowym Planem Zagospodarowania Przestrzennego Gminy Długosiodło (Uchwała Nr XX/134/2004 z dnia 5 listopada 2004 r.))

LINIE ROZGRANICZAJĄCE TERENY O RÓŻNYM PRZEZNACZENIU LUB RÓŻNYCH ZASADACH ZAGOSPODAROWANIA POZA OBSZAREM PLANU

- 

LINIE ROZGRANICZAJĄCE TERENY O RÓŻNYM PRZEZNACZENIU LUB RÓŻNYCH ZASADACH ZAGOSPODAROWANIA POZA OBSZAREM PLANU (zgodnie z Miejscowym Planem Zagospodarowania Przestrzennego Gminy Długosiodło (Uchwała Nr XX/134/2004 z dnia 5 listopada 2004 r.))

WYRYS ZE STUDIUM UWARUNKOWAŃ I KIERUNKÓW
ZAGOSPODAROWANIA PRZESTRZENNEGO GMINY DŁUGOSIODŁO
(UCHWAŁA NR XXVIII/326/2018 Rady Gminy Długosiodło z dnia 22 marca 2018 r.)

