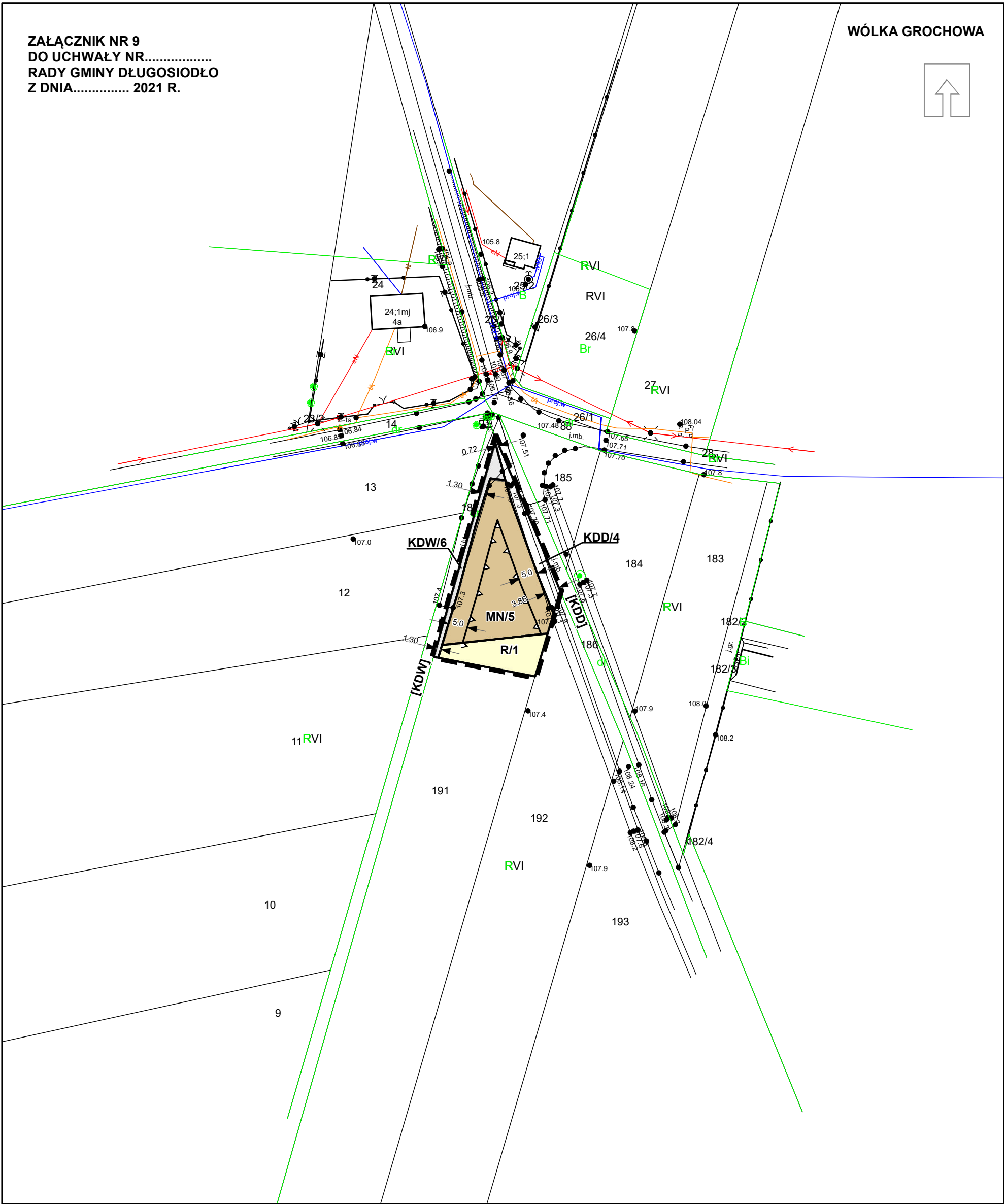



ZAŁĄCZNIK NR 9  
DO UCHWAŁY NR.....  
RADY GMINY DŁUGOSIODŁO  
Z DNIA..... 2021 R.


WÓLKA GROCHOWA




MIEJSCOWY PLAN ZAGOSPODAROWANIA PRZESTRZENNEGO GMINY DŁUGOSIODŁO NR 5


OZNACZENIA OBOWIAZUJĄCE:

- 


GRANICA OBSZARU OBJĘTEGO PLANEM
- 

LINIE ROZGRANICZAJĄCE TERENY O RÓŻNYM PRZEZNACZENIU LUB RÓŻNYCH ZASADACH ZAGOSPODAROWANIA
- 


NIEPRZEKRACZALNE LINIE ZABUDOWY
- PRZEZNACZENIE TERENÓW:




MN - TERENY ZABUDOWY MIESZKANIOWEJ JEDNORODZINNEJ



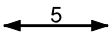
R - TERENY ROLNICZE



KDD - TERENY DRÓG PUBLICZNYCH KLASY DROGI DOJAZDOWEJ (POSZERZENIA)



KDW - TERENY DRÓG WEWNĘTRZNYCH (POSZERZENIA)



WYMIAROWANIE PODANE W METRACH
- OBSZARY PODLEGAJĄCE OCHRONIE NA PODSTAWIE PRZEPISÓW ODREBNYCH:

OBSZAR OBJĘTY PLANEM ZNAJDUJE SIĘ W GRANICACH OBSZARU NATURA 2000 PUSZCZA BIAŁA

OBSZAR OBJĘTY PLANEM ZNAJDUJE SIĘ W GRANICACH GŁÓWNEGO ZBIORNIKA WÓD PODZIEMNYCH GZWP 215 "SUBNIECKA WARSZAWSKA"
- OZNACZENIA INFORMACYJNE:

OZNACZENIA KLAS DRÓG STANOWIĄCYCH DOSTĘP KOMUNIKACYJNY, A POŁOŻONYCH POZA OBSZAREM OBJĘTYM PLANEM

[KDD] - TERENY DRÓG PUBLICZNYCH KLASY DROGI DOJAZDOWEJ

[KDW] - TERENY DRÓG WEWNĘTRZNYCH
- WYRYS ZE STUDIUM UWARUNKOWAŃ I KIERUNKÓW ZAGOSPODAROWANIA PRZESTRZENNEGO GMINY DŁUGOSIODŁO (UCHWAŁA NR XXVIII/326/2018 Rady Gminy Długosiodło z dnia 22 marca 2018 r.)