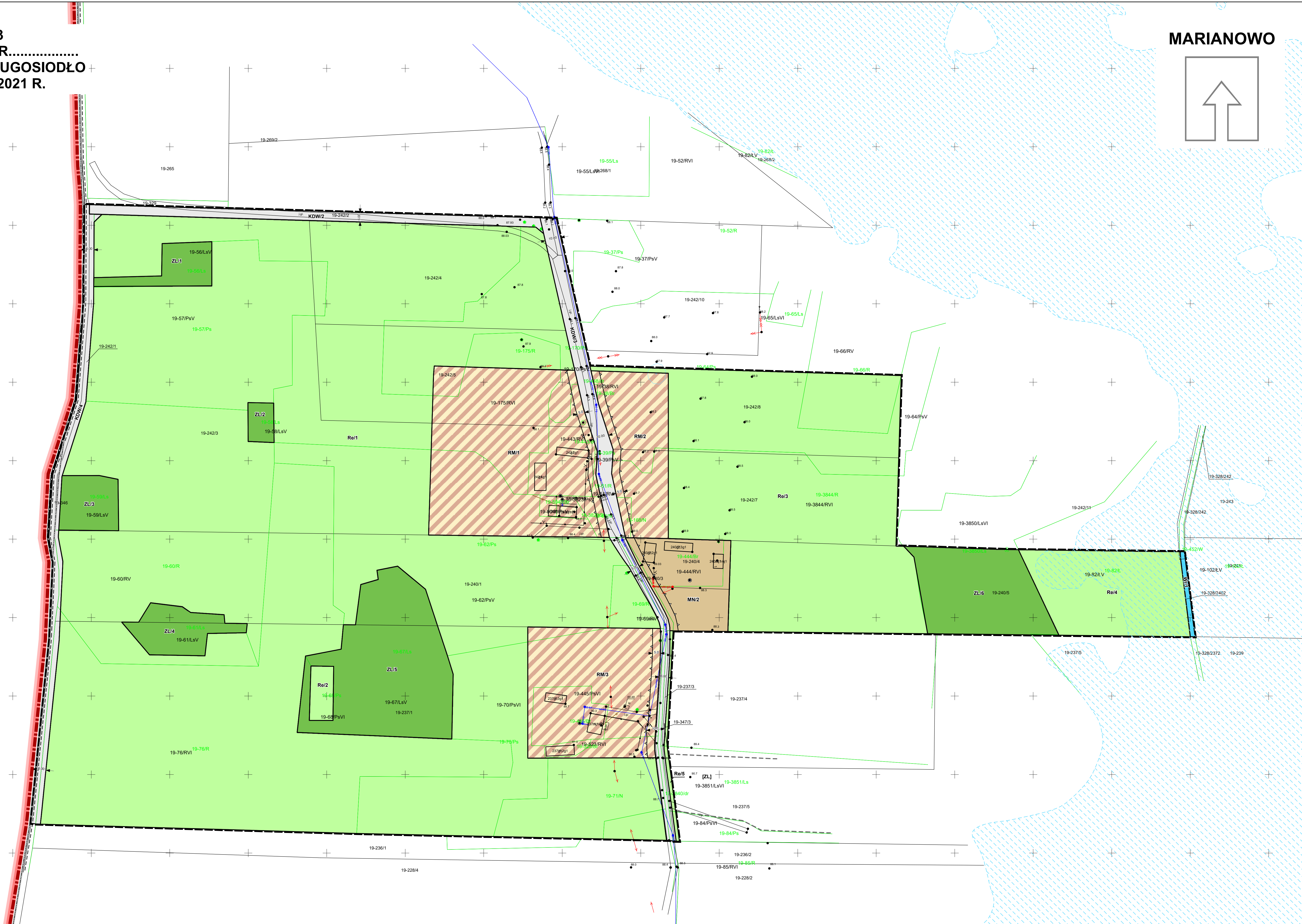



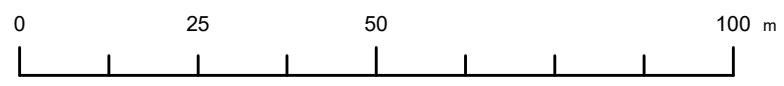
ZAŁĄCZNIK NR 3
DO UCHWAŁY NR.....
RADY GMINY DŁUGOSIODŁO
Z DNIA..... 2021 R.

MARIANOWO



MIEJSCOWY PLAN ZAGOSPODAROWANIA PRZESTRZENNEGO GMINY DŁUGOSIODŁO NR 5

- OZNACZENIA OGRANICZAJĄCE:**
- GRANICA OBSZARU OBJĘTEGO PLANEM
 - LINIE ROZGRANICZAJĄCE TERENY O RÓŻNYM PRZEZNACZENIU LUB RÓŻNYCH ZASADACH ZAGOSPODAROWANIA
 - NIEMOJĄCE LINIE ZABUDOWY
- PRZEZNACZENIE TERENÓW:**
- MN - TERENY ZABUDOWY MIESZKANIOWEJ JEDNORODZINNEJ
 - RM - TERENY ZABUDOWY ZAGRODOWEJ
 - Re - TERENY ROLNE Z WYSOKIM UDDZIAŁEM TRWAŁYCH UŻYTKÓW ZIELONYCH
 - ZL - TERENY LEŚNE
 - W - TERENY RÓWÓW MELIORACYJNYCH
 - KOW - TERENY DROG WIEJOWYCH
 - WYMIAROWANIE PODANE W METRAH
- OBSZARY PODLEGAJĄCE OCHRONIE NA PODSTAWIE PRZEPISÓW ODRĘBNYCH:**
- OBSZAR OBJĘTY PLANEM ZNAJDUJE SIĘ W GRANICACH GŁÓWNEGO ZBIORNIKA WÓD PODZIEMNYCH GZWP 215 "SUBIECKA WARSZAWSKA"
 - OBSZAR OBJĘTY PLANEM ZNAJDUJE SIĘ W GRANICACH GŁÓWNEGO ZBIORNIKA WÓD PODZIEMNYCH GZWP 215 "SUBIECKA WARSZAWSKA - CZĘŚĆ CENTRALNA"
 - OBSZARY SZCZEGÓLNEGO ZAGROŻENIA POWODZI:
 - OBSZARY, NA KTÓRYCH PRAWOPODOBIEŃSTWO WYSTĄPIENIA POWODZI JEST ŚREDNIE I WYŃOSI 1%
- OZNACZENIA INFORMACYJNE:**
- GRANICA ADMINISTRACYJNA GMINY DŁUGOSIODŁO
 - GRANICA OBRĘBÓW GEODEZYJNYCH
 - OZNACZENIA INNYCH OBSZARÓW PODLEGAJĄCYCH POZA OBSZAREM OBJĘTYM PLANEM
 - ZL - TERENY LASÓW (zgodnie z Miejscowym Planem Zagospodarowania Przestrzennego Gminy Długosiodło Uchwała Nr XX/134/2004 z dnia 5 listopada 2004 r.)
 - LINIE ROZGRANICZAJĄCE TERENY O RÓŻNYM PRZEZNACZENIU LUB RÓŻNYCH ZASADACH ZAGOSPODAROWANIA POZA OBSZAREM PLANU
 - LINIE ROZGRANICZAJĄCE TERENY O RÓŻNYM PRZEZNACZENIU LUB RÓŻNYCH ZASADACH ZAGOSPODAROWANIA POZA OBSZAREM PLANU (zgodnie z Miejscowym Planem Zagospodarowania Przestrzennego Gminy Długosiodło Uchwała Nr XX/134/2004 z dnia 5 listopada 2004 r.)



SKALA 1 : 1 000

