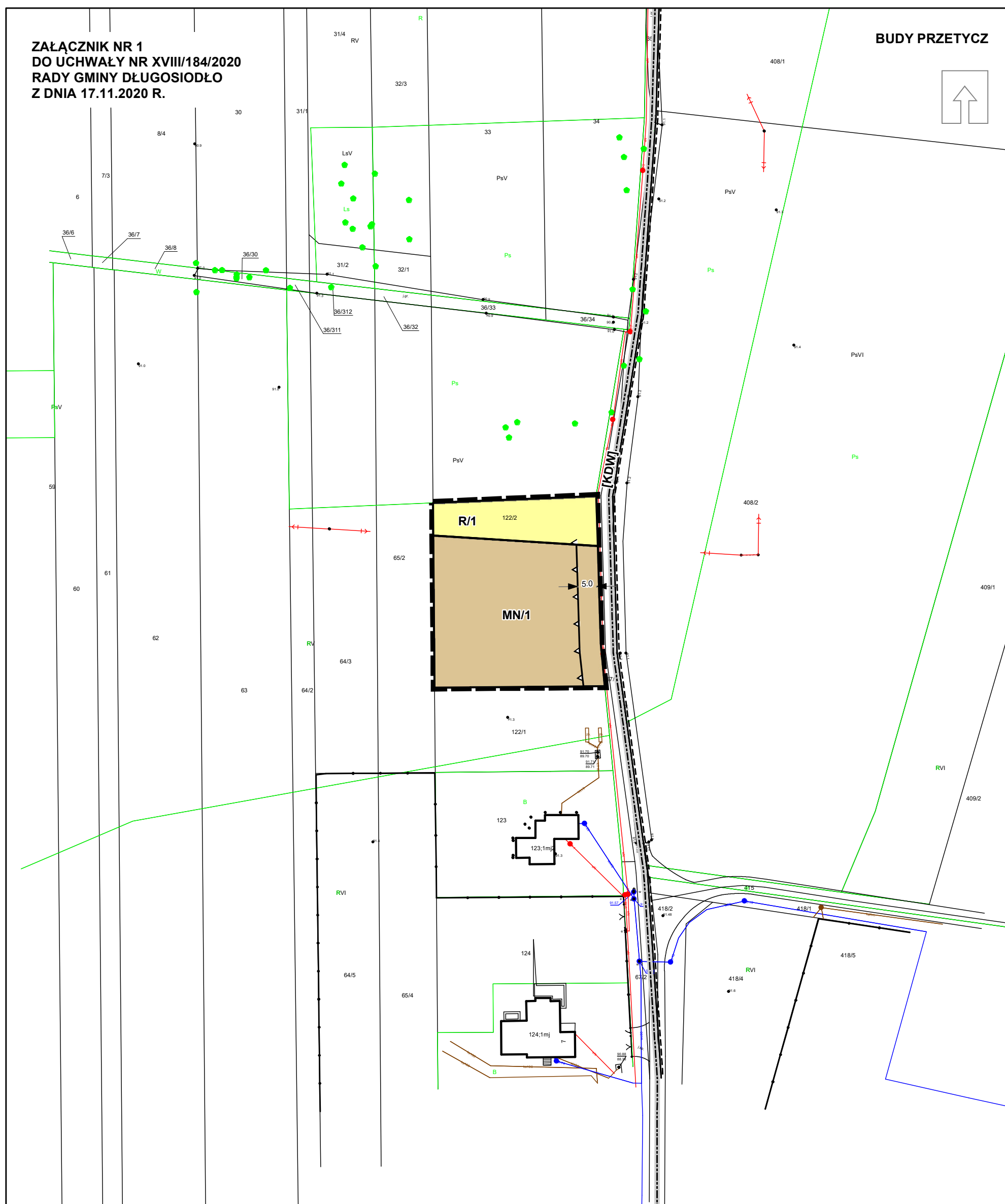
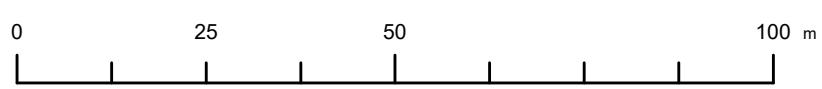


**ZALĄCZNIK NR 1  
DO UCHWAŁY NR XVIII/184/2020  
RADY GMINY DŁUGOSIODŁO  
Z DNIA 17.11.2020 R.**

**BUDY PRZETYCZ**



**MIEJSCOWY PLAN ZAGOSPODAROWANIA PRZESTRZENNEGO GMINY DŁUGOSIODŁO**



**SKALA 1 : 1 000**

**OZNACZENIA OBOWIAZUJĄCE:**

- GRANICA OBSZARU OBJĘTEGO PLANEM
- GRANICA OBRĘBÓW GEODEZYJNYCH
- LINIE RÓZGRANICZAJĄCE TERENY O RÓŻNYM PRZEZNACZENIU LUB RÓŻNYCH ZASADACH ZAGOSPODAROWANIA
- NIEPRZEKRACZALNE LINIE ZABUDOWY

**PRZEZNACZENIE TERENÓW:**

- R - TERENY ROLNICZE
- MN - TERENY ZABUDOWY MIESZKANIOWEJ JEDNORODZINNEJ

WYMIAROWANIE PODANE W METRACH

**OBSZARY PODLEGAJĄCE OCHRONIE NA PODSTAWIE PRZEPISÓW ODREBNYCH:**

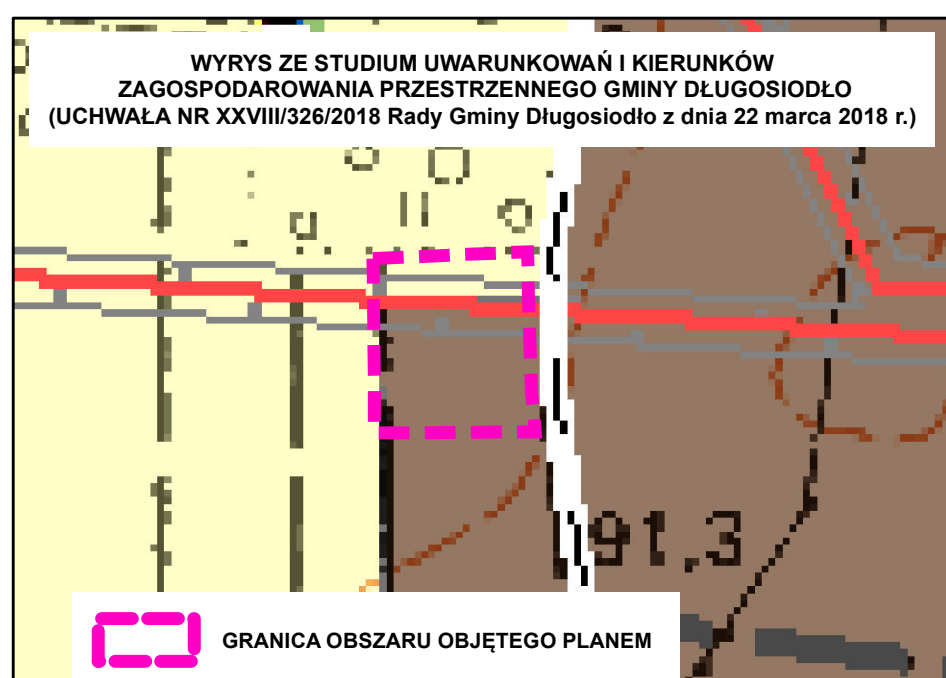
OBSZAR OBJĘTY PLANEM ZNAJDUJE SIĘ W GRANICACH GŁÓWNEGO ZBIORNIKA WÓD PODZIEMNYCH GZWP 215 "SUBNIECKA WARSZAWSKA"

OBSZAR OBJĘTY PLANEM ZNAJDUJE SIĘ W GRANICACH GŁÓWNEGO ZBIORNIKA WÓD PODZIEMNYCH GZWP 2151 "SUBNIECKA WARSZAWSKA - CZĘŚĆ CENTRALNA"

**OZNACZENIA INFORMACYJNE:**

OZNACZENIA KLAS DRÓG STANOWIĄCYCH DOSTĘP KOMUNIKACYJNY, A POŁOŻONYCH POZA OBSZAREM OBJĘTYM PLANEM

[KDW] - TERENY DRÓG WEWNĘTRZNYCH



GRANICA OBSZARU OBJĘTEGO PLANEM