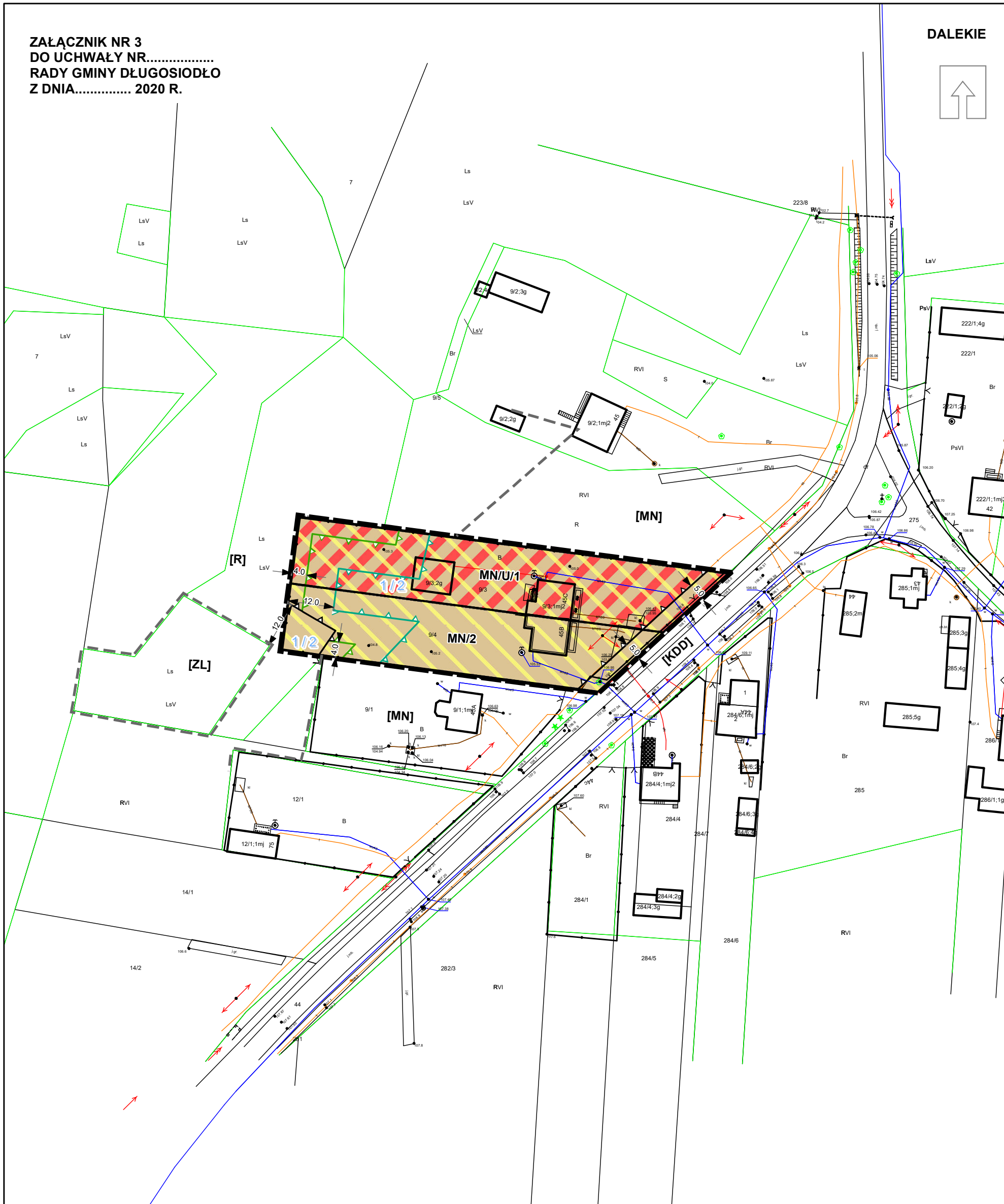


ZAŁĄCZNIK NR 3
DO UCHWAŁY NR.....
RADY GMINY DŁUGOSIODŁO
Z DNIA..... 2020 R.

DALEKIE



MIEJSCOWY PLAN ZAGOSPODAROWANIA PRZESTRZENNEGO GMINY DŁUGOSIODŁO

OZNACZENIA OBOWIAZUJĄCE:



GRANICA OBSZARU OBJĘTEGO PLANEM



LINIE ROZGRANICZAJĄCE TERENY O RÓŻNYM PRZEZNACZENIU LUB RÓŻNYCH ZASADACH ZAGOSPODAROWANIA



NIEPRZEKACZALNE LINIE ZABUDOWY



NIEPRZEKACZALNA LINIA ZABUDOWY, W PRZYPADKU REALIZACJI ZABUDOWY SPEŁNIAJĄCEJ WARUNKI DOTYCZĄCE SYTUOWANIA ZABUDOWY W ODLEGŁOŚCI CO NAJMNIEJ 4 M OD GRANICY (KONTURU) LASU, OKREŚLONE W PRZEPISACH ODREBNYCH



NIEPRZEKACZALNA LINIA ZABUDOWY, W PRZYPADKU REALIZACJI ZABUDOWY NIE SPEŁNIAJĄCEJ WARUNKÓW DOTYCZĄCYCH SYTUOWANIA ZABUDOWY W ODLEGŁOŚCI CO NAJMNIEJ 12 M OD GRANICY (KONTURU) LASU, OKREŚLONYCH W PRZEPISACH ODREBNYCH


PRZEZNACZENIE TERENÓW:



MN/U - TEREN ZABUDOWY MIESZKANIOWO-USŁUGOWEJ



MN - TEREN ZABUDOWY MIESZKANIOWEJ JEDNORODZINNEJ



WYMIAROWANIE PODANE W METRACH

OBSZARY PODLEGAJĄCE OCHRONIE NA PODSTAWIE PRZEPISÓW ODREBNYCH:

OBSZAR OBJĘTY PLANEM ZNAJDUJE SIĘ W GRANICACH GŁÓWNEGO ZBIORNIKA WÓD PODZIEMNYCH GZWP 215 "SUBNIECKA WARSZAWSKA"

OBSZAR OBJĘTY PLANEM ZNAJDUJE SIĘ W GRANICACH GŁÓWNEGO ZBIORNIKA WÓD PODZIEMNYCH GZWP 2151 "SUBNIECKA WARSZAWSKA - CZĘŚĆ CENTRALNA"

OZNACZENIA INFORMACYJNE:

OZNACZENIA KLAS DRÓG STANOWIĄCYCH DOSTĘP KOMUNIKACYJNY, A POŁOŻONYCH POZA OBSZAREM OBJĘTYM PLANEM

[KDD] - TERENY DRÓG PUBLICZNYCH KLASY DOJAZDOWEJ


OZNACZENIA INNYCH OBSZARÓW POŁOŻONYCH POZA OBSZAREM OBJĘTYM PLANEM

[ZL] - TERENY LASÓW (zgodnie z Miejscowym Planem Zagospodarowania Przestrzennego Gminy Długosiodło (Uchwała Nr XX/134/2004 z dnia 5 listopada 2004 r.))

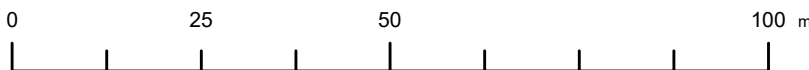
[MN] - TERENY ZABUDOWY MIESZKANIOWEJ JEDNORODZINNEJ (zgodnie z Miejscowym Planem Zagospodarowania Przestrzennego Gminy Długosiodło (Uchwała Nr XX/134/2004 z dnia 5 listopada 2004 r.))

[R] - TERENY ROLNICZE Z DOPUSZCZENIEM ZABUDOWY STOSOWNIE Z §37 PUNKT 3 (zgodnie z Miejscowym Planem Zagospodarowania Przestrzennego Gminy Długosiodło (Uchwała Nr XX/134/2004 z dnia 5 listopada 2004 r.))

LINIE ROZGRANICZAJĄCE TERENY O RÓŻNYM PRZEZNACZENIU LUB RÓŻNYCH ZASADACH ZAGOSPODAROWANIA POZA OBSZAREM PLANU



LINIE ROZGRANICZAJĄCE TERENY O RÓŻNYM PRZEZNACZENIU LUB RÓŻNYCH ZASADACH ZAGOSPODAROWANIA POZA OBSZAREM PLANU (zgodnie z Miejscowym Planem Zagospodarowania Przestrzennego Gminy Długosiodło (Uchwała Nr XX/134/2004 z dnia 5 listopada 2004 r.))



SKALA 1 : 1 000

PROGNOZOWANE ODDZIAŁYWANIE NA ŚRODOWISKO

- 0 - BRAK ODDZIAŁYWANIA/ODDZIAŁYWANIE ŚLADOWE
- 0/1 - ODDZIAŁYWANIE ŚLADOWE DO SŁABEGO
- 1 - ODDZIAŁYWANIE SŁABE
- 1/2 - ODDZIAŁYWANIE SŁABE DO ŚREDNIEGO
- 2 - ODDZIAŁYWANIE ŚREDNIE
- 2/3 - ODDZIAŁYWANIE ŚREDNIE DO SILNEGO
- 3 - ODDZIAŁYWANIE SILNE/NADMIERNE

WYRYS ZE STUDIUM UWARUNKOWAŃ I KIERUNKÓW ZAGOSPODAROWANIA PRZESTRZENNEGO GMINY DŁUGOSIODŁO (UCHWAŁA NR XXVIII/326/2018 Rady Gminy Długosiodło z dnia 22 marca 2018 r.)

