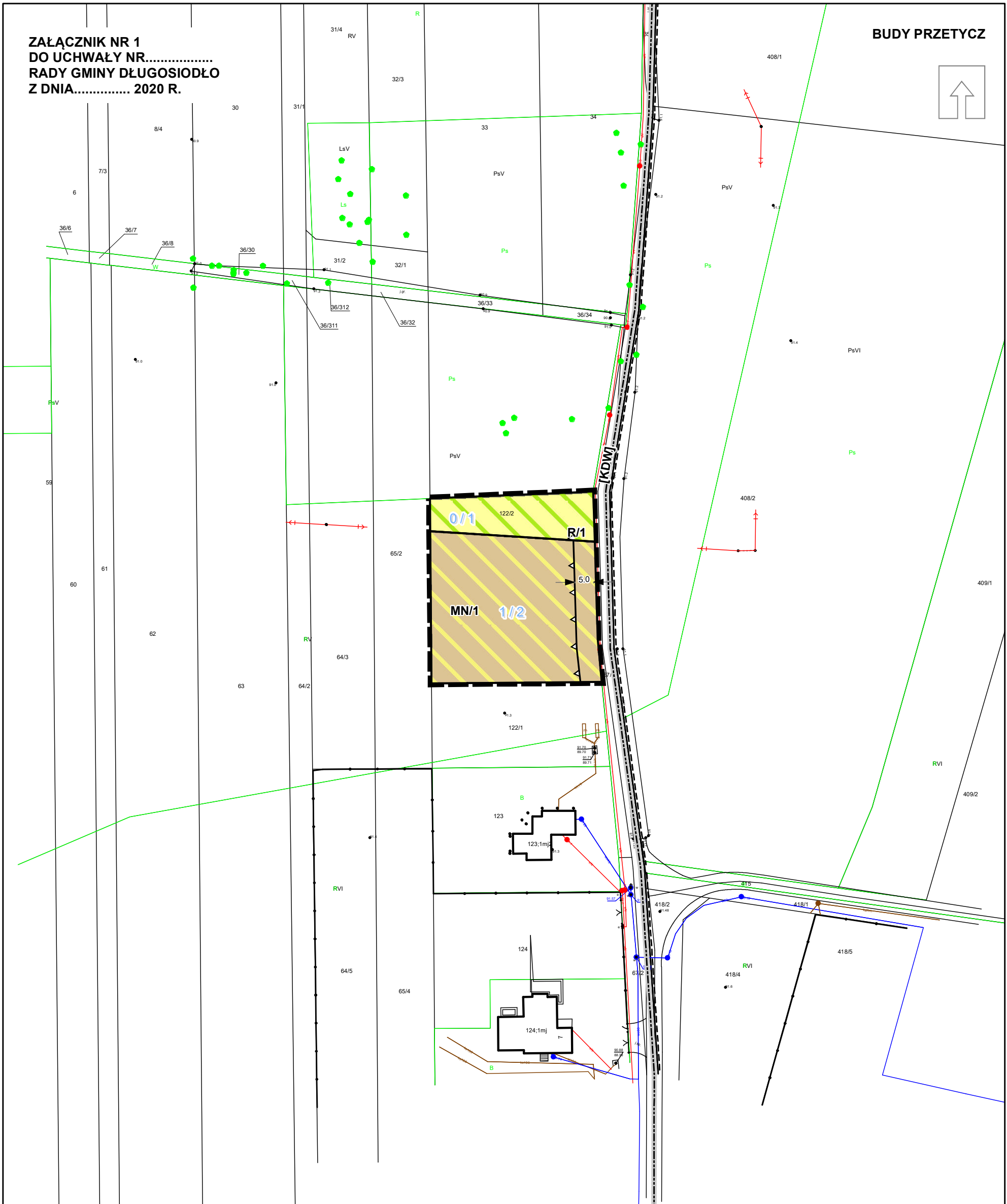
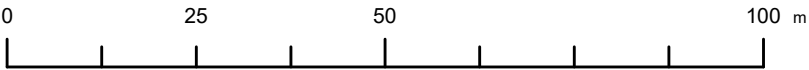


ZAŁĄCZNIK NR 1
DO UCHWAŁY NR.....
RADY GMINY DŁUGOSIODŁO
Z DNIA..... 2020 R.

BUDY PRZETECZ



MIEJSCOWY PLAN ZAGOSPODAROWANIA PRZESTRZENNEGO GMINY DŁUGOSIODŁO



OZNACZENIA OBOWIAZUJĄCE:



GRANICA OBSZARU OBJĘTEGO PLANEM



GRANICA OBRĘBÓW GEODEZYJNYCH



LINIE ROZGRANICZAJĄCE TERENY O RÓŻNYM PRZEZNACZENIU LUB RÓŻNYCH ZASADACH ZAGOSPODAROWANIA



NIEPRZEKRACZALNE LINIE ZABUDOWY

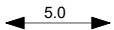
PRZEZNACZENIE TERENÓW:



R - TERENY ROLNICZE



MN - TERENY ZABUDOWY MIESZKANIOWEJ JEDNORODZINNEJ



WYMIAROWANIE PODANE W METRACH

OBSZARY PODLEGAJĄCE OCHRONIE NA PODSTAWIE PRZEPISÓW ODREBNYCH:

OBSZAR OBJĘTY PLANEM ZNAJDUJE SIĘ W GRANICACH GŁÓWNEGO ZBIORNIKA WÓD PODZIEMNYCH GZWP 215 "SUBNIECKA WARSZAWSKA"

OBSZAR OBJĘTY PLANEM ZNAJDUJE SIĘ W GRANICACH GŁÓWNEGO ZBIORNIKA WÓD PODZIEMNYCH GZWP 2151 "SUBNIECKA WARSZAWSKA - CZĘŚĆ CENTRALNA"

OZNACZENIA INFORMACYJNE:

OZNACZENIA KLAS DRÓG STANOWIĄCYCH DOSTĘP KOMUNIKACYJNY, A POŁOŻONYCH POZA OBSZAREM OBJĘTYM PLANEM

[KDW] - TERENY DRÓG WEWNĘTRZNYCH

SKALA 1 : 1 000

PROGNOZOWANE ODDZIAŁYWANIE NA ŚRODOWISKO

- 0 - BRAK ODDZIAŁYWANIA/ODDZIAŁYWANIE ŚLADOWE
- 0/1 - ODDZIAŁYWANIE ŚLADOWE DO SŁABEGO
- 1 - ODDZIAŁYWANIE SŁABE
- 1/2 - ODDZIAŁYWANIE SŁABE DO ŚREDNIEGO
- 2 - ODDZIAŁYWANIE ŚREDNIE
- 2/3 - ODDZIAŁYWANIE ŚREDNIE DO SILNEGO
- 3 - ODDZIAŁYWANIE SILNE/NADMIERNE

WYRYS ZE STUDIUM UWARUNKOWAŃ I KIERUNKÓW
ZAGOSPODAROWANIA PRZESTRZENNEGO GMINY DŁUGOSIODŁO
(UCHWAŁA NR XXVIII/326/2018 Rady Gminy Długosiodło z dnia 22 marca 2018 r.)

