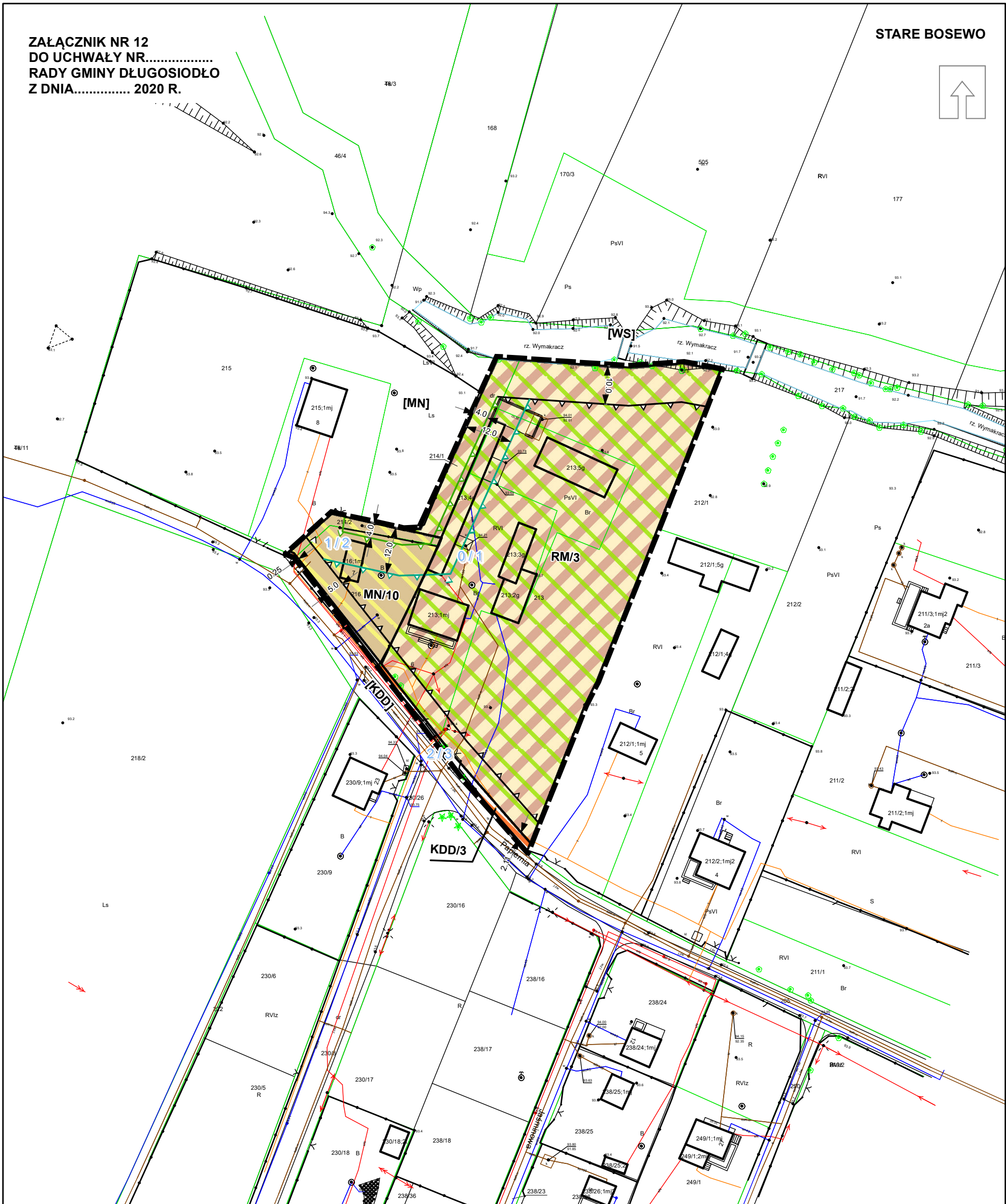
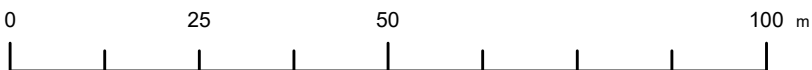


ZALĄCZNIK NR 12
DO UCHWAŁY NR.....
RADY GMINY DŁUGOSIODŁO
Z DNIA..... 2020 R.

STARE BOSEWO



MIEJSCOWY PLAN ZAGOSPODAROWANIA PRZESTRZENNEGO GMINY DŁUGOSIODŁO



SKALA 1 : 1 000

OZNACZENIA OBOWIAZUJĄCE:



GRANICA OBSZARU OBJĘTEGO PLANEM



LINIE ROZGRANICZAJĄCE TERENY O RÓŻNYM PRZEZNACZENIU LUB RÓŻNYCH ZASADACH ZAGOSPODAROWANIA



NIEPRZEKRACZALNE LINIE ZABUDOWY



NIEPRZEKRACZALNA LINIA ZABUDOWY, W PRZYPADKU REALIZACJI ZABUDOWY SPEŁNIAJĄCEJ WARUNKI DOTYCZĄCE SYTUOWANIA ZABUDOWY W ODLEGŁOŚCI CO NAJMNIEJ 4 M OD GRANICY (KONTURU) LASU, OKREŚLONE W PRZEPISACH ODREBNYCH



NIEPRZEKRACZALNA LINIA ZABUDOWY, W PRZYPADKU REALIZACJI ZABUDOWY NIE SPEŁNIAJĄCEJ WARUNKÓW DOTYCZĄCYCH SYTUOWANIA ZABUDOWY W ODLEGŁOŚCI CO NAJMNIEJ 12 M OD GRANICY (KONTURU) LASU, OKREŚLONYCH W PRZEPISACH ODREBNYCH

PRZEZNACZENIE TERENÓW:




MN - TERENY ZABUDOWY MIESZKANIOWEJ JEDNORODZINNEJ



RM - TERENY ZABUDOWY ZAGRODOWEJ



KDD - TERENY DRÓG PUBLICZNYCH KLASY DOJAZDOWEJ (POSZERZENIA)



WYMIAROWANIE PODANE W METRACH

OBSZARY PODLEGAJĄCE OCHRONIE NA PODSTAWIE PRZEPISÓW ODREBNYCH:

OBSZAR OBJĘTY PLANEM ZNAJDUJE SIĘ W GRANICACH OBSZARU NATURA 2000 PUSZCZA BIAŁA

OBSZAR OBJĘTY PLANEM ZNAJDUJE SIĘ W GRANICACH GŁÓWNEGO ZBIORNIKA WÓD PODZIEMNYCH GZWP 215 "SUBNIECKA WARSZAWSKA"

OBSZAR OBJĘTY PLANEM ZNAJDUJE SIĘ W GRANICACH GŁÓWNEGO ZBIORNIKA WÓD PODZIEMNYCH GZWP 2151 "SUBNIECKA WARSZAWSKA - CZĘŚĆ CENTRALNA"

OZNACZENIA INFORMACYJNE:

OZNACZENIA KLAS DRÓG STANOWIĄCYCH DOSTĘP KOMUNIKACYJNY, A POŁOŻONYCH POZA OBSZAREM OBJĘTYM PLANEM

[KDD] - TERENY DRÓG PUBLICZNYCH KLASY DROGI DOJAZDOWEJ

OZNACZENIA INNYCH OBSZARÓW POŁOŻONYCH POZA OBSZAREM OBJĘTYM PLANEM

[MN] - TERENY ZABUDOWY MIESZKANIOWEJ JEDNORODZINNEJ (zgodnie z Miejscowym Planem Zagospodarowania Przestrzennego Gminy Długosiodło (Uchwała Nr XX/134/2004 z dnia 5 listopada 2004 r.))

INNE OZNACZENIA POZA OBSZAREM OBJĘTYM PLANEM:

[WS] - RZĘKA WYMAKRACZ

PROGNOZOWANE ODDZIAŁYWANIE NA ŚRODOWISKO:

- 0 - BRAK ODDZIAŁYWANIA/ODDZIAŁYWANIE ŚLADOWE
- 0/1 - ODDZIAŁYWANIE ŚLADOWE DO SŁABEGO
- 1 - ODDZIAŁYWANIE SŁABE
- 1/2 - ODDZIAŁYWANIE SŁABE DO ŚREDNIEGO
- 2 - ODDZIAŁYWANIE ŚREDNIE
- 2/3 - ODDZIAŁYWANIE ŚREDNIE DO SILNEGO
- 3 - ODDZIAŁYWANIE SILNE/NADMIERNE

WYRYS ZE STUDIUM UWARUNKOWAŃ I KIERUNKÓW ZAGOSPODAROWANIA PRZESTRZENNEGO GMINY DŁUGOSIODŁO (UCHWAŁA NR XXVIII/326/2018 Rady Gminy Długosiodło z dnia 22 marca 2018 r.)

