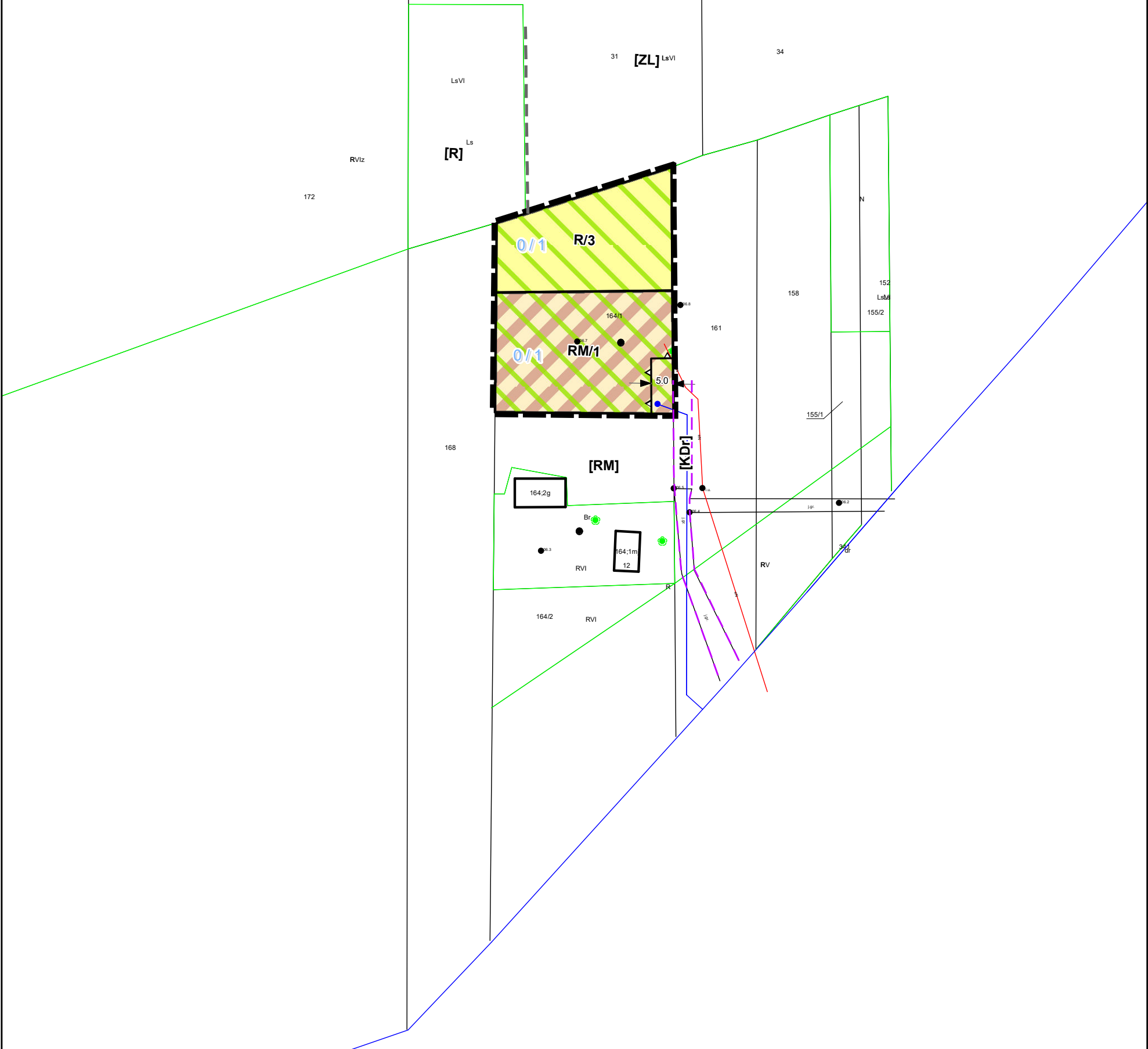


ZAŁĄCZNIK NR 8
DO UCHWAŁY NR.....
RADY GMINY DŁUGOSIODŁO
Z DNIA..... 2020 R.

LIPNIK MAJORAT




MIEJSCOWY PLAN ZAGOSPODAROWANIA PRZESTRZENNEGO GMINY DŁUGOSIODŁO

OZNACZENIA OBOWIAZUJĄCE:



GRANICA OBSZARU OBJĘTEGO PLANEM



LINIE ROZGRANICZAJĄCE TERENY O RÓŻNYM PRZEZNACZENIU LUB RÓŻNYCH ZASADACH ZAGOSPODAROWANIA

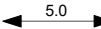
PRZEZNACZENIE TERENÓW:



RM - TERENY ZABUDOWY ZAGRODOWEJ



R - TERENY ROLNICZE



5.0

WYMIAROWANIE PODANE W METRACH

OBSZARY PODLEGAJĄCE OCHRONIE NA PODSTAWIE PRZEPISÓW ODREBNYCH:

OBSZAR OBJĘTY PLANEM ZNAJDUJE SIĘ W GRANICACH OBSZARU NATURA 2000 PUSZCZA BIAŁA

OBSZAR OBJĘTY PLANEM ZNAJDUJE SIĘ W GRANICACH GŁÓWNEGO ZBIORNIKA WÓD PODZIEMNYCH GZWP 215 "SUBNIECKA WARSZAWSKA"

OBSZAR OBJĘTY PLANEM ZNAJDUJE SIĘ W GRANICACH GŁÓWNEGO ZBIORNIKA WÓD PODZIEMNYCH GZWP 2151 "SUBNIECKA WARSZAWSKA - CZĘŚĆ CENTRALNA"

OBSZAR OBJĘTY PLANEM ZNAJDUJE SIĘ W GRANICACH GŁÓWNEGO ZBIORNIKA WÓD PODZIEMNYCH GZWP 221 "DOLINA KOPALNA WYSZKÓW"

OZNACZENIA INFORMACYJNE:

OZNACZENIA INNYCH OBSZARÓW POŁOŻONYCH POZA OBSZAREM OBJĘTYM PLANEM

[ZL] - TERENY LASÓW (zgodnie z Miejscowym Planem Zagospodarowania Przestrzennego Gminy Długosiodło (Uchwała Nr XX/134/2004 z dnia 5 listopada 2004 r.))

[R] - TERENY ROLNICZE (zgodnie z Miejscowym Planem Zagospodarowania Przestrzennego Gminy Długosiodło (Uchwała Nr XX/134/2004 z dnia 5 listopada 2004 r.))

OZNACZENIA KLAS DRÓG STANOWIĄCYCH DOSTĘP KOMUNIKACYJNY, A POŁOŻONYCH POZA OBSZAREM OBJĘTYM PLANEM

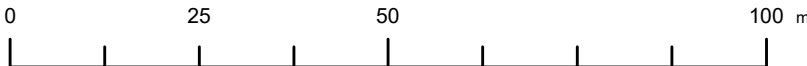
[KDr] - TERENY DRÓG DOJAZDOWYCH DO GRUNTÓW ROLNYCH

LINIE ROZGRANICZAJĄCE TERENY O RÓŻNYM PRZEZNACZENIU LUB RÓŻNYCH ZASADACH ZAGOSPODAROWANIA POZA OBSZAREM PLANU

--- LINIE ROZGRANICZAJĄCE TERENY O RÓŻNYM PRZEZNACZENIU LUB RÓŻNYCH ZASADACH ZAGOSPODAROWANIA POZA OBSZAREM PLANU (zgodnie z Miejscowym Planem Zagospodarowania Przestrzennego Gminy Długosiodło (Uchwała Nr XX/134/2004 z dnia 5 listopada 2004 r.))

LINIE WYZNACZAJĄCE GRANICĘ DROGI DOJAZDOWEJ DO GRUNTÓW ROLNYCH ZGODNIE Z AKTUALNYM UŻYTKOWANIEM

--- GRANICA DROGI DOJAZDOWEJ DO GRUNTÓW ROLNYCH [KDr] POŁOŻONA POZA OBSZAREM PLANU



SKALA 1 : 1 000

PROGNOZOWANE ODDZIAŁYWANIE NA ŚRODOWISKO:

- 0 - BRAK ODDZIAŁYWANIA/ODDZIAŁYWANIE ŚLADOWE
- 0/1 - ODDZIAŁYWANIE ŚLADOWE DO SŁABEGO
- 1 - ODDZIAŁYWANIE SŁABE
- 1/2 - ODDZIAŁYWANIE SŁABE DO ŚREDNIEGO
- 2 - ODDZIAŁYWANIE ŚREDNIE
- 2/3 - ODDZIAŁYWANIE ŚREDNIE DO SILNEGO
- 3 - ODDZIAŁYWANIE SILNE/NADMIERNE

WYRYS ZE STUDIUM UWARUNKOWAŃ I KIERUNKÓW ZAGOSPODAROWANIA PRZESTRZENNEGO GMINY DŁUGOSIODŁO (UCHWAŁA NR XXVIII/326/2018 Rady Gminy Długosiodło z dnia 22 marca 2018 r.)

