

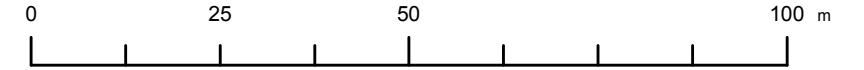
**ZAŁĄCZNIK NR 6
DO UCHWAŁY NR VIII/68/2019
RADY GMINY DŁUGOSIODŁO
Z DNIA 30 MAJA 2019 R.**

DŁUGOSIODŁO



**ZMIANA MIEJSCOWEGO PLANU ZAGOSPODAROWANIA PRZESTRZENNEGO
GMINY DŁUGOSIODŁO**

SKALA 1 : 1 000



OZNACZENIA OBOWIAZUJĄCE:



GRANICA OBSZARU OBJĘTEGO ZMIANĄ PLANU



LINIE ROZGRANICZAJĄCE TERENY O RÓŻNYM PRZEZNACZENIU LUB RÓŻNYCH ZASADACH ZAGOSPODAROWANIA



NIEPRZEKRACZALNE LINIE ZABUDOWY



NIEPRZEKRACZALNA LINIA ZABUDOWY, W PRZYPADKU REALIZACJI ZABUDOWY SPEŁNIAJĄCEJ WARUNKI DOTYCZĄCE SYTUOWANIA ZABUDOWY W ODLEGŁOŚCI CO NAJMNIEJ 4 M OD GRANICY (KONTURU) LASU, OKREŚLONE W PRZEPISACH ODRĘBNYCH



NIEPRZEKRACZALNA LINIA ZABUDOWY, W PRZYPADKU REALIZACJI ZABUDOWY NIE SPEŁNIAJĄCEJ WARUNKÓW DOTYCZĄCYCH SYTUOWANIA ZABUDOWY W ODLEGŁOŚCI CO NAJMNIEJ 4 M OD GRANICY (KONTURU) LASU, OKREŚLONYCH W PRZEPISACH ODRĘBNYCH

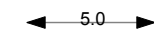
PRZEZNACZENIE TERENÓW:



MN - TERENY ZABUDOWY MIESZKANIOWEJ JEDNORODZINNEJ



KDD - TERENY DRÓG PUBLICZNYCH KLASY DROGI DOJAZDOWEJ



WYMIAROWANIE PODANE W METRACH

OBSZARY PODLEGAJĄCE OCHRONIE NA PODSTAWIE PRZEPISÓW ODRĘBNYCH:

OBSZAR OBJĘTY ZMIANĄ PLANU ZNAJDUJE SIĘ W GRANICACH OBSZARU NATURA 2000 PUSZCZA BIAŁA

OBSZAR OBJĘTY ZMIANĄ PLANU ZNAJDUJE SIĘ W GRANICACH GŁÓWNEGO ZBIORNIKA WÓD PODZIEMNYCH GZWP 215 "SUBNIECKA WARSZAWSKA"

OBSZAR OBJĘTY ZMIANĄ PLANU ZNAJDUJE SIĘ W GRANICACH GŁÓWNEGO ZBIORNIKA WÓD PODZIEMNYCH GZWP 2151 "SUBNIECKA WARSZAWSKA - CZĘŚĆ CENTRALNA"

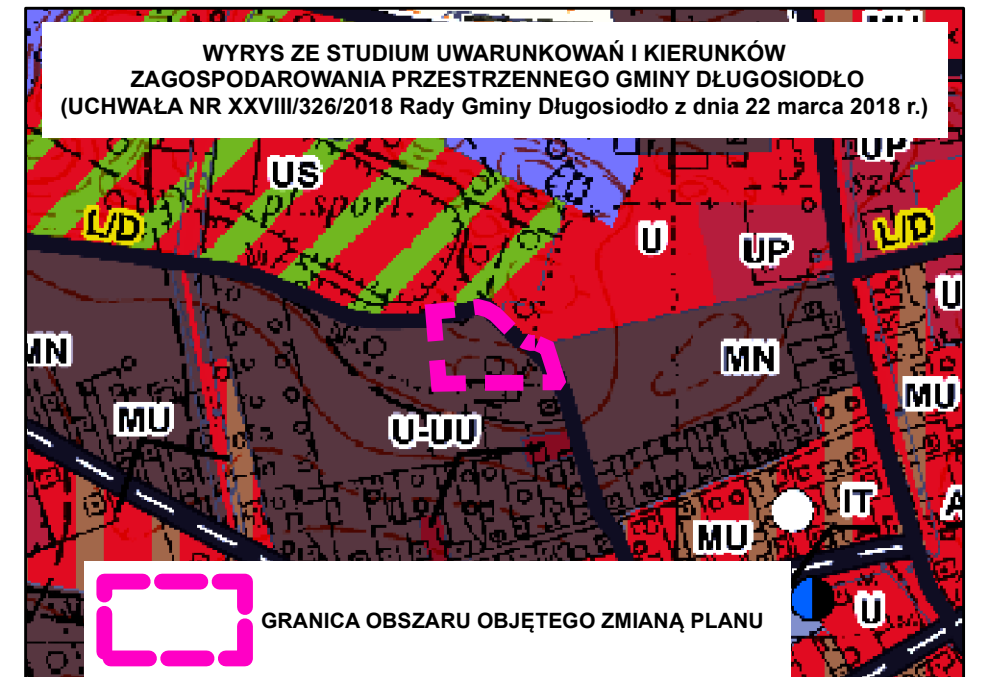
OZNACZENIA INFORMACYJNE:

OZNACZENIA KLAS DRÓG STANOWIĄCYCH DOSTĘP KOMUNIKACYJNY POŁOŻONYCH POZA OBSZAREM OBJĘTYM ZMIANĄ PLANU:

[KDD] - TERENY DRÓG PUBLICZNYCH KLASY DOJAZDOWEJ

OZNACZENIA INNYCH OBSZARÓW POŁOŻONYCH POZA OBSZAREM OBJĘTYM ZMIANĄ PLANU:

[MN] - TERENY ZABUDOWY MIESZKANIOWEJ JEDNORODZINNEJ (zgodnie z Miejscowym Planem Zagospodarowania Przestrzennego Gminy Długosiodło (Uchwała Nr XX/134/2004 z dnia 5 listopada 2004 r.))



**WYRYS ZE STUDIUM UWARUNKOWAŃ I KIERUNKÓW
ZAGOSPODAROWANIA PRZESTRZENNEGO GMINY DŁUGOSIODŁO
(UCHWAŁA NR XXVIII/326/2018 Rady Gminy Długosiodło z dnia 22 marca 2018 r.)**



GRANICA OBSZARU OBJĘTEGO ZMIANĄ PLANU