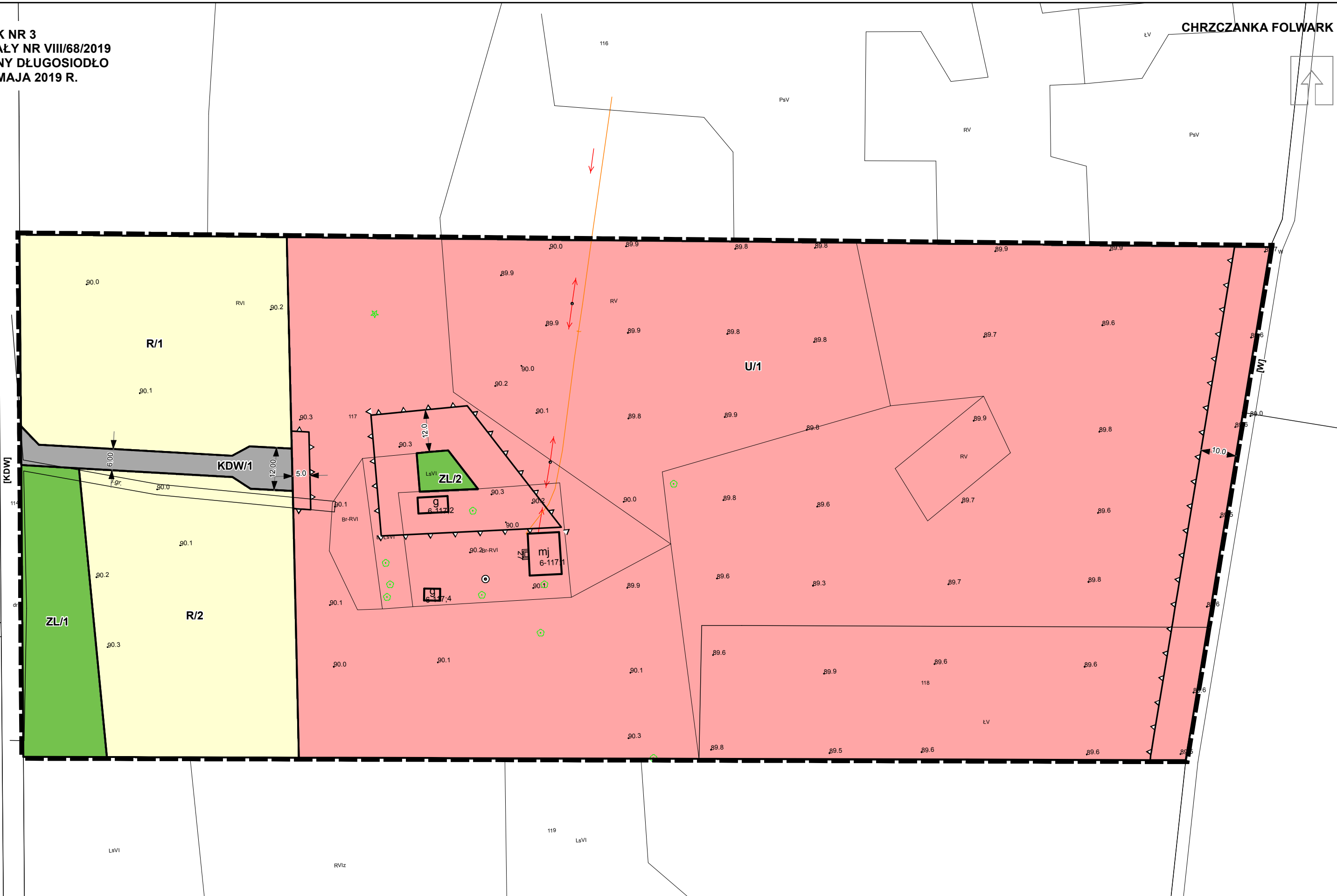
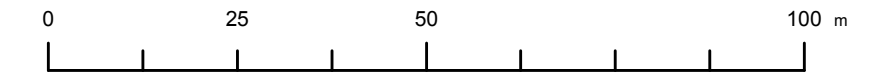


ZAŁĄCZNIK NR 3
DO UCHWAŁY NR VIII/68/2019
RADY GMINY DŁUGOSIODŁO
Z DNIA 30 MAJA 2019 R.






ZMIANA MIEJSCOWEGO PLANU ZAGOSPODAROWANIA PRZESTRZENNEGO GMINY DŁUGOSIODŁO





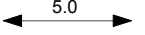
SKALA 1 : 1 000



OZNACZENIA OBOWIAZUJĄCE:

-  GRANICA OBSZARU OBJĘTEGO ZMIANĄ PLANU
-  LINIE ROZGRANICZAJĄCE TERENY O RÓŻNYM PRZEZNACZENIU LUB RÓŻNYCH ZASADACH ZAGOSPODAROWANIA
-  NIEPRZEKRACZALNE LINIE ZABUDOWY

PRZEZNACZENIE TERENÓW:

-  U - TERENY ZABUDOWY USŁUGOWEJ
-  R - TERENY ROLNICZE
-  ZL - TERENY LASÓW
-  KDW - TERENY DRÓG WEWNĘTRZNYCH
-  WYMIAROWANIE PODANE W METRACH

OZNACZENIA INFORMACYJNE:

OZNACZENIA KLAS DRÓG STANOWIĄCYCH DOSTĘP KOMUNIKACYJNY POŁOŻONYCH POZA OBSZAREM OBJĘTYM ZMIANĄ PLANU:

[KDW] - DROGA WEWNĘTRZNA

OZNACZENIA INNYCH OBSZARÓW POŁOŻONYCH POZA OBSZAREM OBJĘTYM ZMIANĄ PLANU:

[W] - TERENY ROWÓW MELIORACYJNYCH

