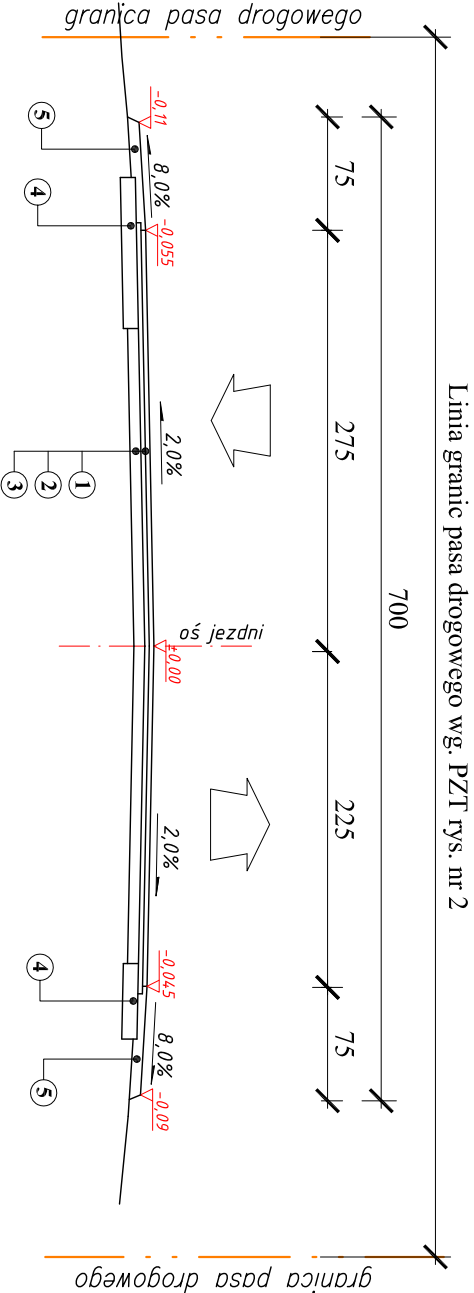
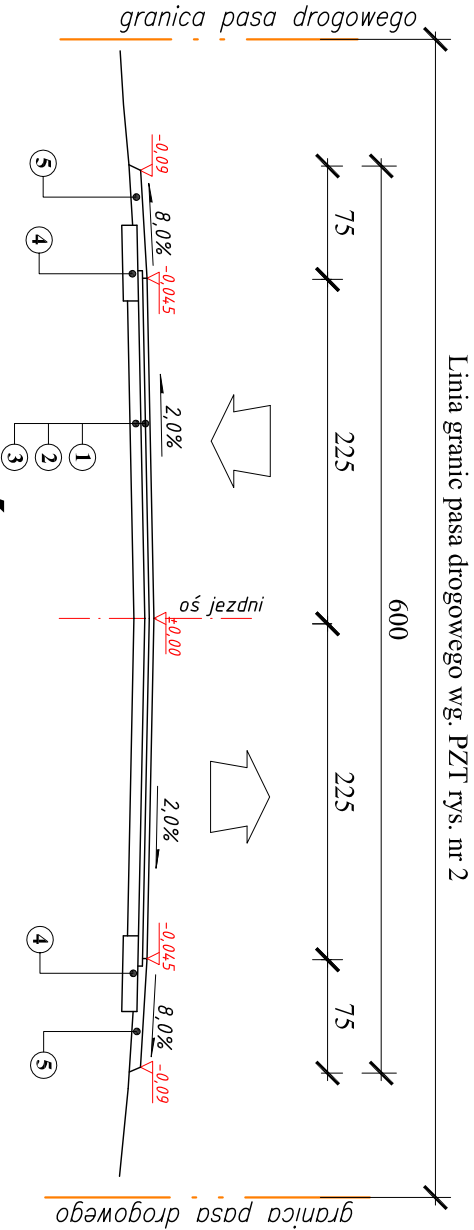


# PRZEKRÓJ POPRZECZNY

## km 0+000,00 - 0+057,00

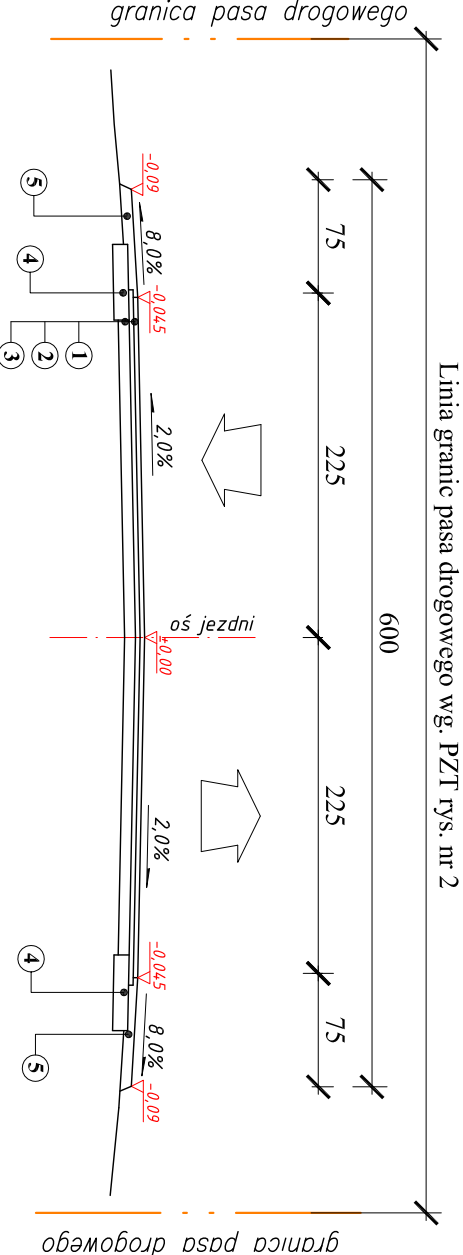


# PRZEKRÓJ POPRZECZNY

## przez mijankę

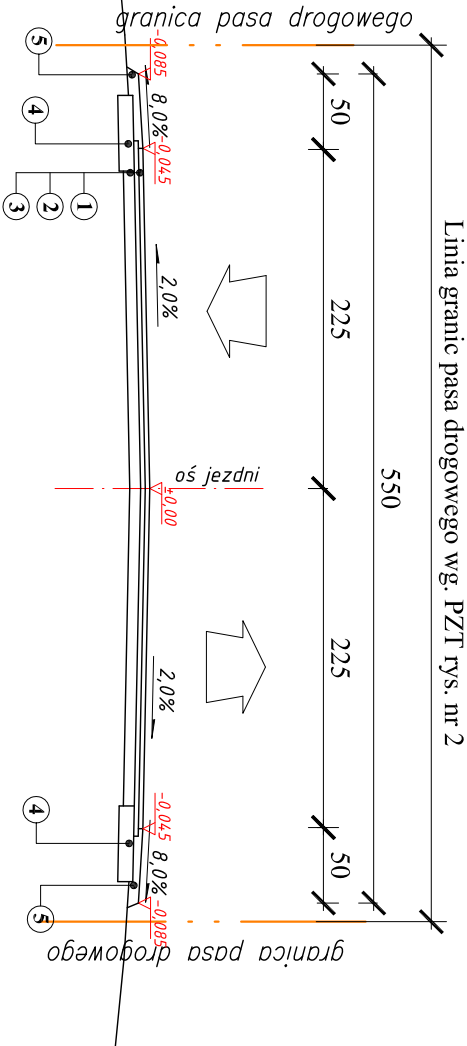
## PRZEKRÓJ POPRZECZNY

### km 0+065,00 - 0+687,40



## PRZEKRÓJ POPRZECZNY

### km 0+687,40 - 0+733,00



#### Projektowana konstrukcja nawierzchni jezdni drogi gminnej:

- Projektowana warstwa ścierna z betonu asfaltowego o gr. 3 cm, AC 8S, wg. PN-EN 13108-1; WT-2 (szerokość 4,50m)
- Projektowana warstwa wiążąca z betonu asfaltowego o gr. 4 cm, AC 11W, wg. PN-EN 13108-1; WT-2 (szerokość 4,60m )
- Istniejąca nawierzchnia bitumiczna jezdni drogi gminnej - należy wykonać remonty cząstkowe nawierzchni poprzez uzupełnienie ubytków warstwą m. kr. łamanego fr. 0/31,50 mm wg. PN - EN 13242 WT-4 -2010 o **śr. gr. 5cm** z wyprofilowaniem i zagęszczeniem
- Projektowane utwardzenie krawędzi istn. jezdni w-wą z mieszanki kr. łamanego fr. 0/31,50 mm wg. PN - EN 13242 WT-4 -2010 o **gr. 10cm** (szer. 0,50m)
- Projektowane nawierzchnia poboczy z mieszanki kr. **łamanego fr. 0/31,50 mm** wg. PN - EN 13242 WT-4 -2010 zag. mechanicznie o **gr. 6 cm**

Jednostka projektująca: "DiM Projekt" P.P. W. Drog, Mostów Leszek Chmielewski 07-410 Ostrołęka ul. J. Wybickiego 20 kom. 0608-35-88-77 NIP 758-146-34-54 Regon 550744766		
Investor:	WÓJT GMINY DŁUGOSIODEŁO UL. KOŚCIUSZKI 2 07-210 DŁUGOSIODEŁO	Branża: DROGOWA
Obiekt:	DROGA GMINNA KLASY "D" (DOJAZDOWA)	Stadium: P.B.
Lokalizacja:	DROGA GMINNA W MISC. NOWA PECYNA I STARA PECYNA NA TERENIE GMINY DŁUGOSIODEŁO	Skala: 1:50
Temat:	PRZEBUDOWA DROGI GMINNEJ NR 44023W W MIEJSCOWOŚCI NOWA PECYNA I STARA PECYNA	Data: 06.04.2018 r.
Nazwa rysunku:	PRZESKROJE NORMALNE I KONSTRUKCJA NAWIERZCHNI	Rys nr: 3 Stron: 1
ZESPÓŁ PROJEKTOWY		
Funkcja	Imię i nazwisko	Nr uprawnień
Projektant	mgr inż. Leszek Chmielewski	66/94/OS MAZ/BD/6629/03
Podpis		