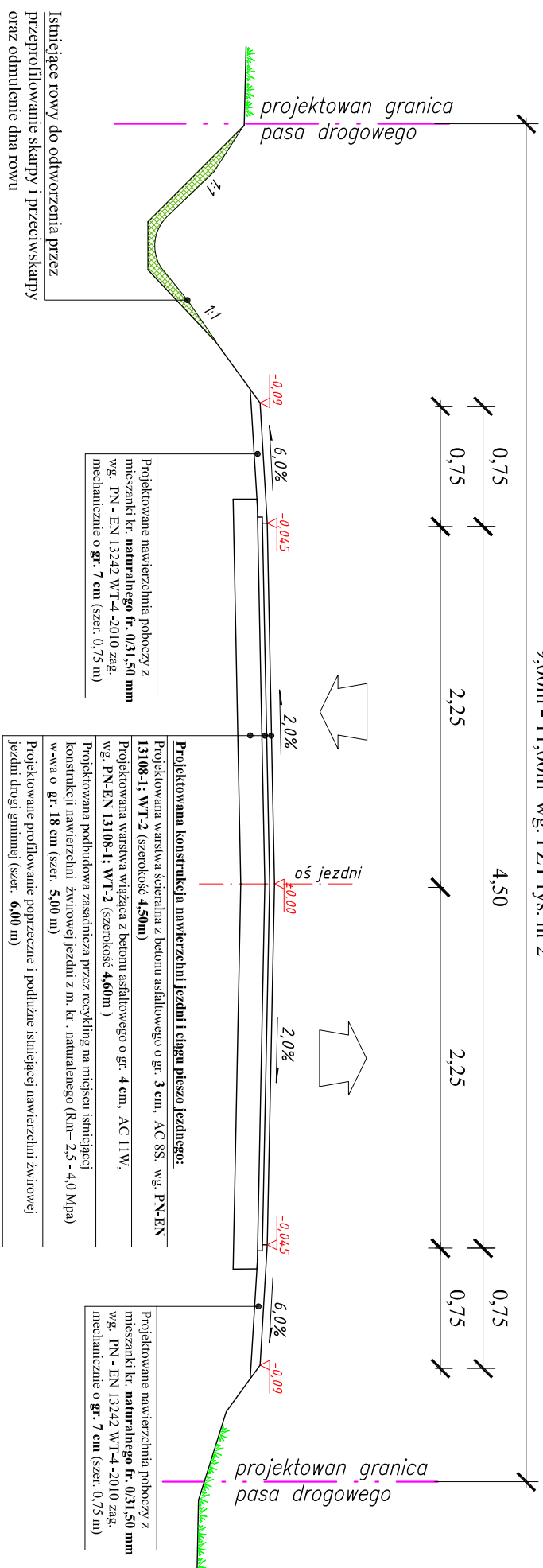


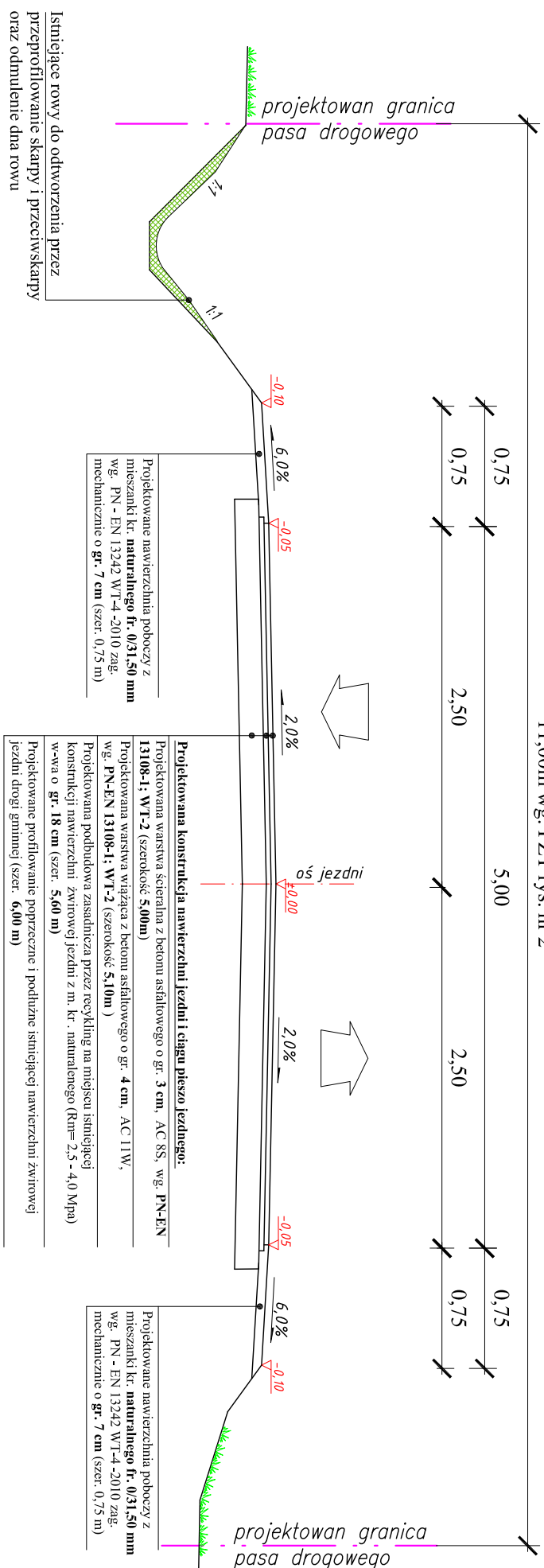
PRZEKRÓJ POPRZECZNY
km 0+192,00 - 0+360,00

9,00m - 11,00m wg. PZT rys. nr 2



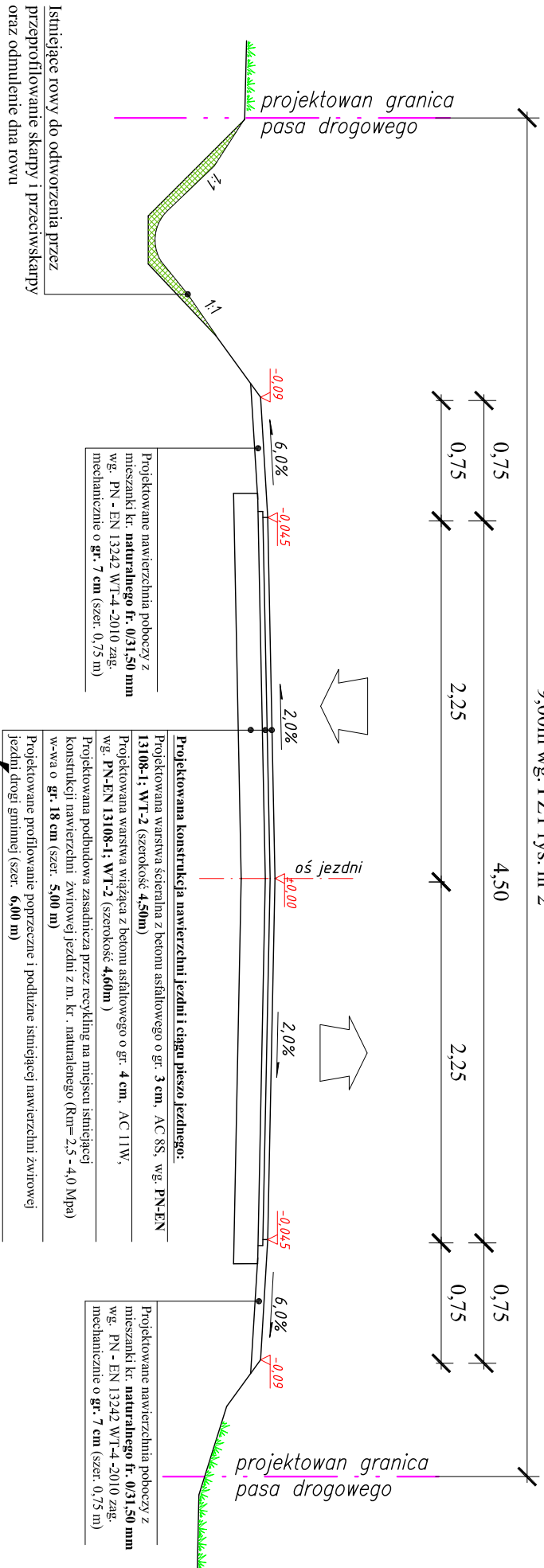
PRZEKRÓJ POPRZECZNY
km 0+360,00 - 0+380,00

11,00m wg. PZT rys. nr 2



PRZEKRÓJ POPRZECZNY
km 0+000,00 - 0+156,00

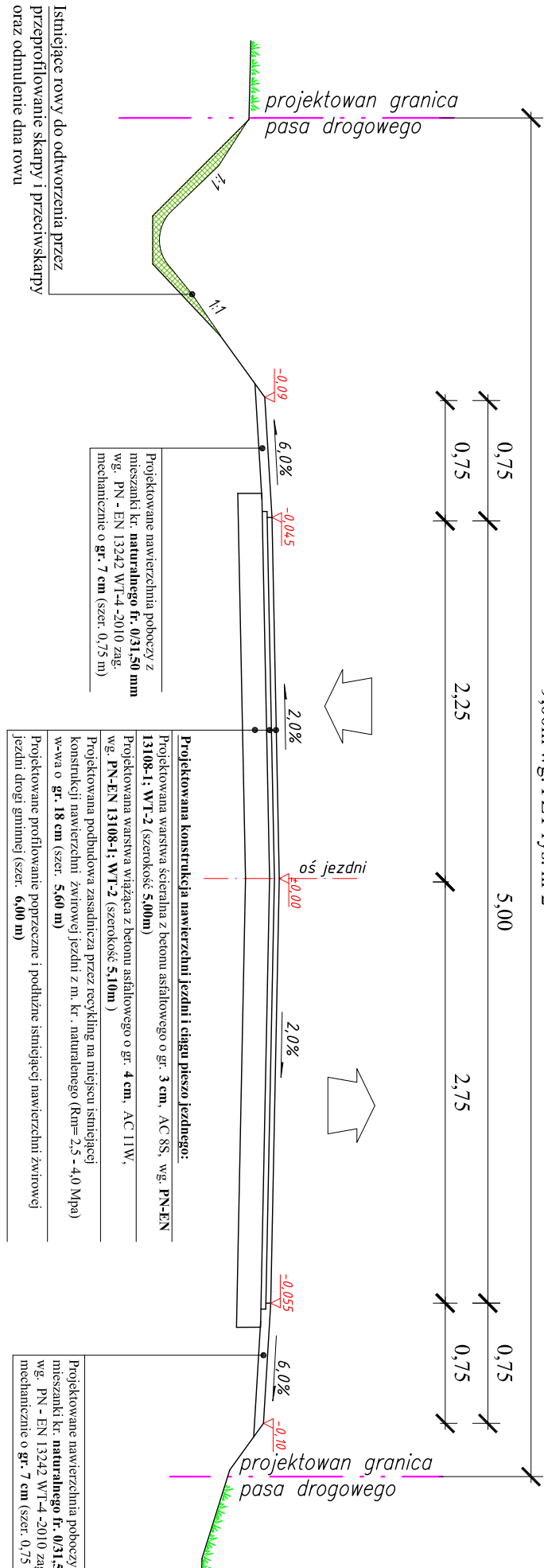
9,00m wg. PZT rys. nr 2



PRZEKROJ POPRZECZNY (odcinek mijanki)

km 0+156,00 - 0+192,00

9,00m w_g. PZT rys. nr 2



Jednostka projektująca: "JIM Projekt" P.P.W. Drogi, Mostów i Łezsek Chmielowski 07-410 Ostrołęka ul. J. Wybickiego 20 kom. 0608-55-88-77 NIP 758-146-34-54 Regon 550744766			
Investor:	WOJEWÓDZTWO ŁÓDZKIE UL. KOSCIELSKI 2 07-210 DŁUGOSIÓŁO		
Obiekt:	DROGA GMINNA KLASY "D" (DOJAZDOWA)		
Lokalizacja:	DROGA GMINNA W MIEJSCOWOŚCI BŁOCHY W KM OD 0+000,00 DO 0+380,00		
Temat:	BUDOWA DROGI GMINNEJ W MIEJSCOWOŚCI BŁOCHY	Data:	05.09.2018 r.
Nazwa rysunku:	PRZEBIEG NORMALNE I KONSTRUKCJA NAWIERZCHNI	Rys nr:	3
ZESPÓŁ PROJEKTOWY		Stron:	1
Funkcja	Imię i nazwisko	Nr uprawnień	Podpis
h. dyżurna			
Projektant	mgr inż. Łezsek Chmielowski	66/94/Os	