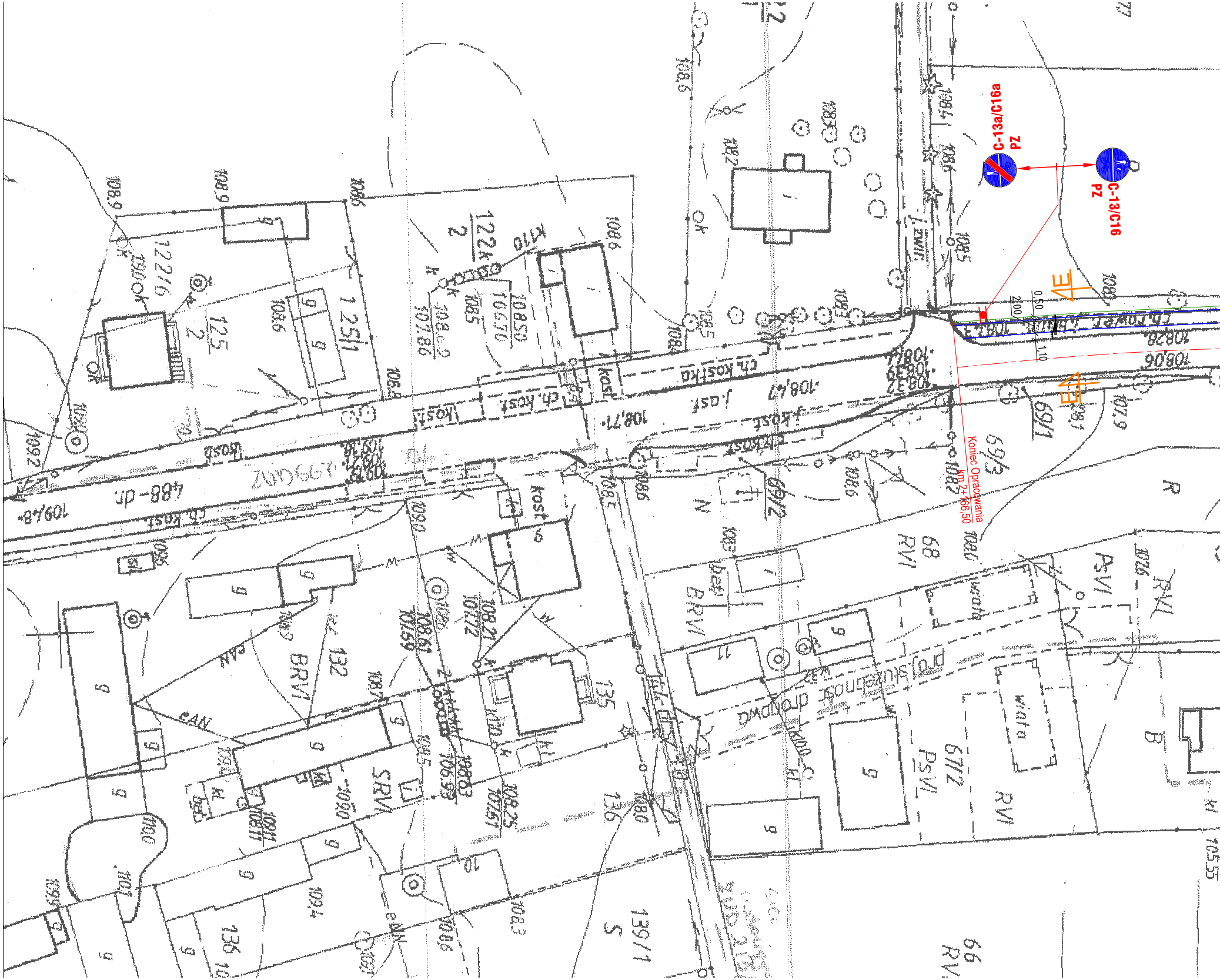
C-13a/C16a
PZ
C-13/C16
PZ
Koniec Opracowania
km 2+166,50
0,50
2,00
1,10
ch. kost.
j. asf.
j. kost.
j. zwir.
108,47
108,71
108,28
108,06
109,48
488-dr.
122/6
125/2
125/1
122k/2
132
135
136
139/1
69/1
69/2
69/3
68
67/2
66
77
BRVI
RVI
PsVI
RV
SRVI
B
R
N
S
wiata
eAN
g
bet.

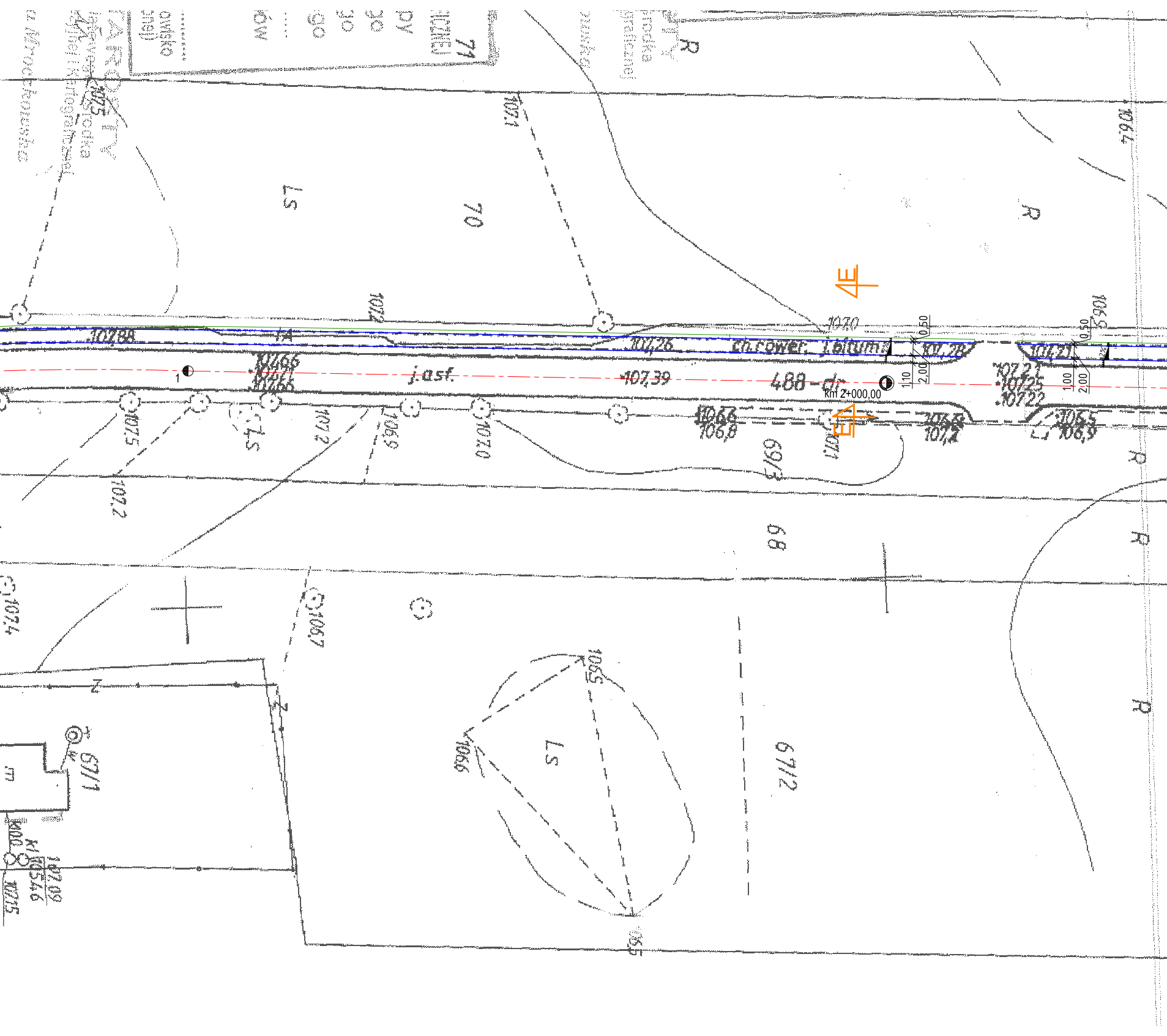

10788
107,26
ch.rower. l.bitum.
107,28
1070
0,50
j.asf.
107,39
488 dr
km 2+000,00
1,10
2,00
1,00
107,21
107,25
107,22
107,21
10766
106,8
107,2
106,5
106,9
1071
1072
1070
1065
1067
1066
1074
1075
69/3
68
67/2
67/1
70
71
LS
R
1

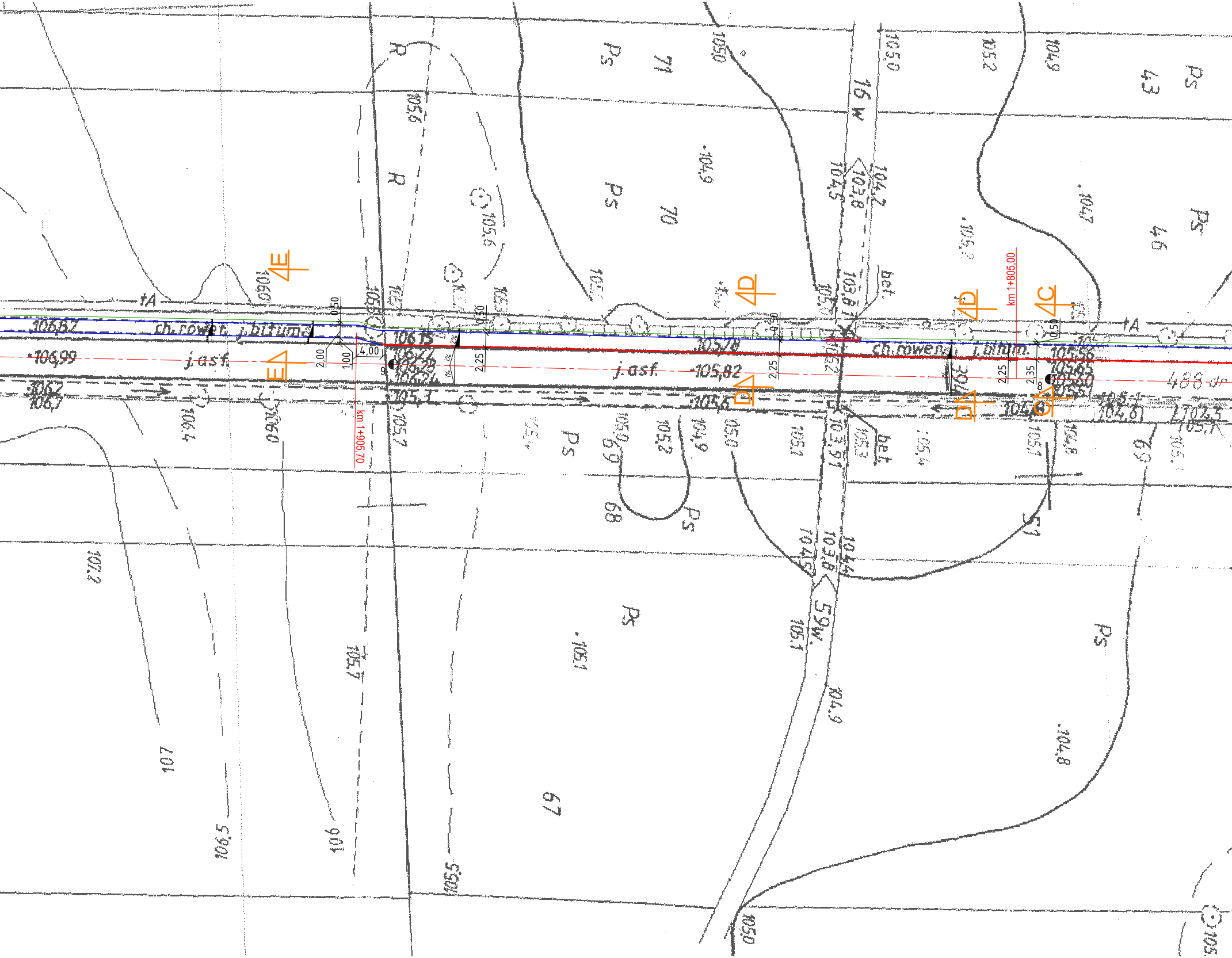

ch.rower. j.bitum.
j.asf.
106,87
106,99
106,2
106,7
106,75
105,82
105,78
105,6
105,3
105,56
105,65
104,8
102,5
2,00
1,00
4,00
0,50
2,25
2,35
km 1+905,70
km 1+805,00
E
D
C
R
Ps
71
70
69
68
67
46
43
51
16W
59W
bet.
tA
107,2
107
106,5
106
105,5
105,7
105,1
105,0
104,9
104,5
103,8
104,2
103,9
103,5

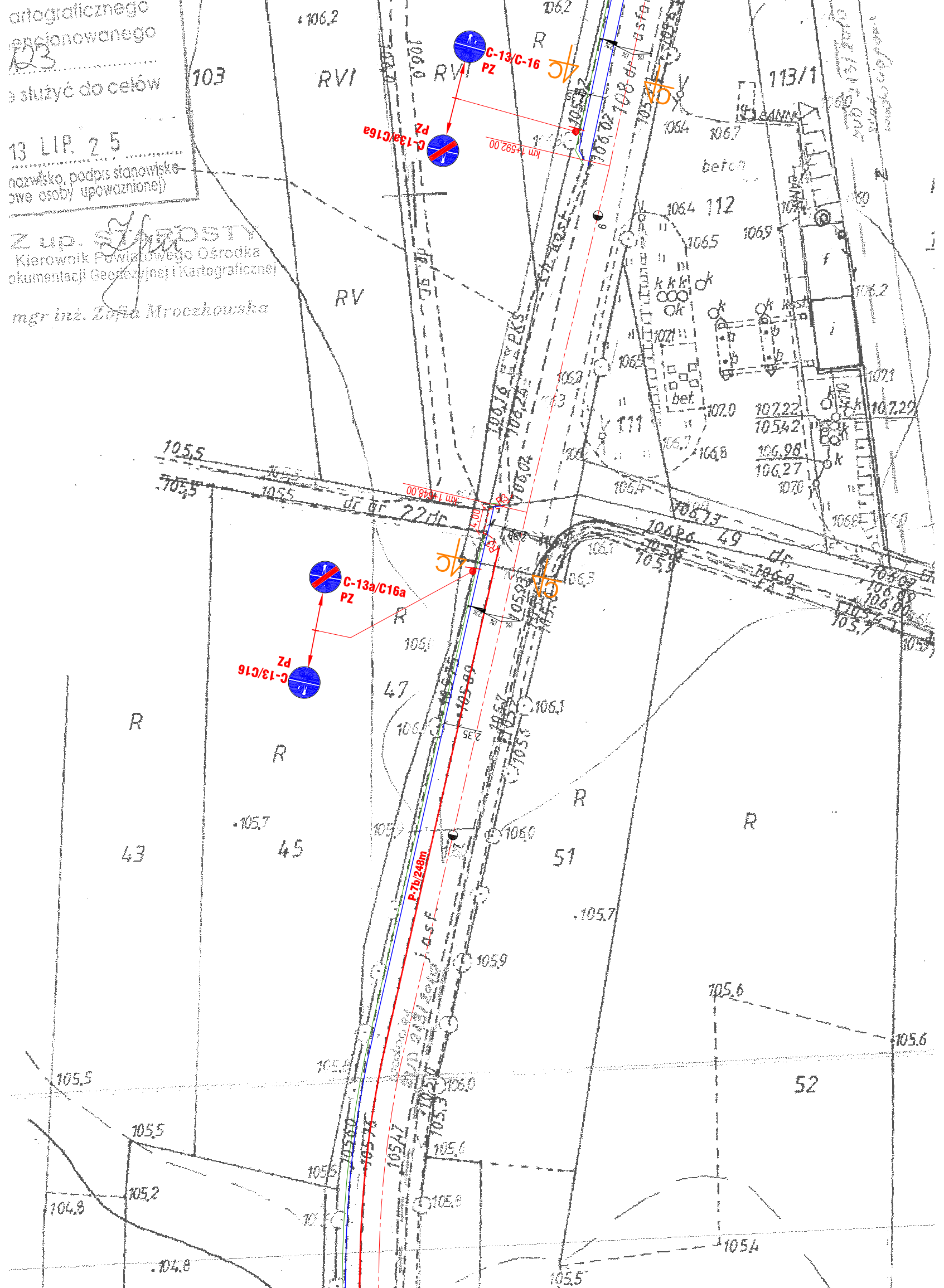
C-13/C-16
PZ
C-13a/C16a
PZ
C-13a/C16a
PZ
C-13/C16
PZ
P-7b/248m
km 1+592,00
km 1+848,00
4,00
2,35
2,35
103
RVI
RVI
RV
R
R
R
R
R
R
43
45
47
51
52
49
111
112
113/1
dr. asf.
dr. asf.
22 dr.
beton
bet.
ok
106,2
105,5
105,7
105,7
105,9
106,0
106,1
105,6
105,4
104,8
105,2
106,02
106,16
106,24
106,4
106,5
106,7
106,9
107,0
107,22
105,42
106,98
106,27
107,22
6
7

artograficznego
encjonowanego
123 ....
służyć do celów

13 LIP. 2 5 ....
nazwisko, podpis stanowisko
owe osoby upoważnionej)

Z up. STAROSTY
Kierownik Powiatowego Ośrodka
okumentacji Geodezyjnej i Kartograficznej
mgr inż. Zofia Mroczkowska

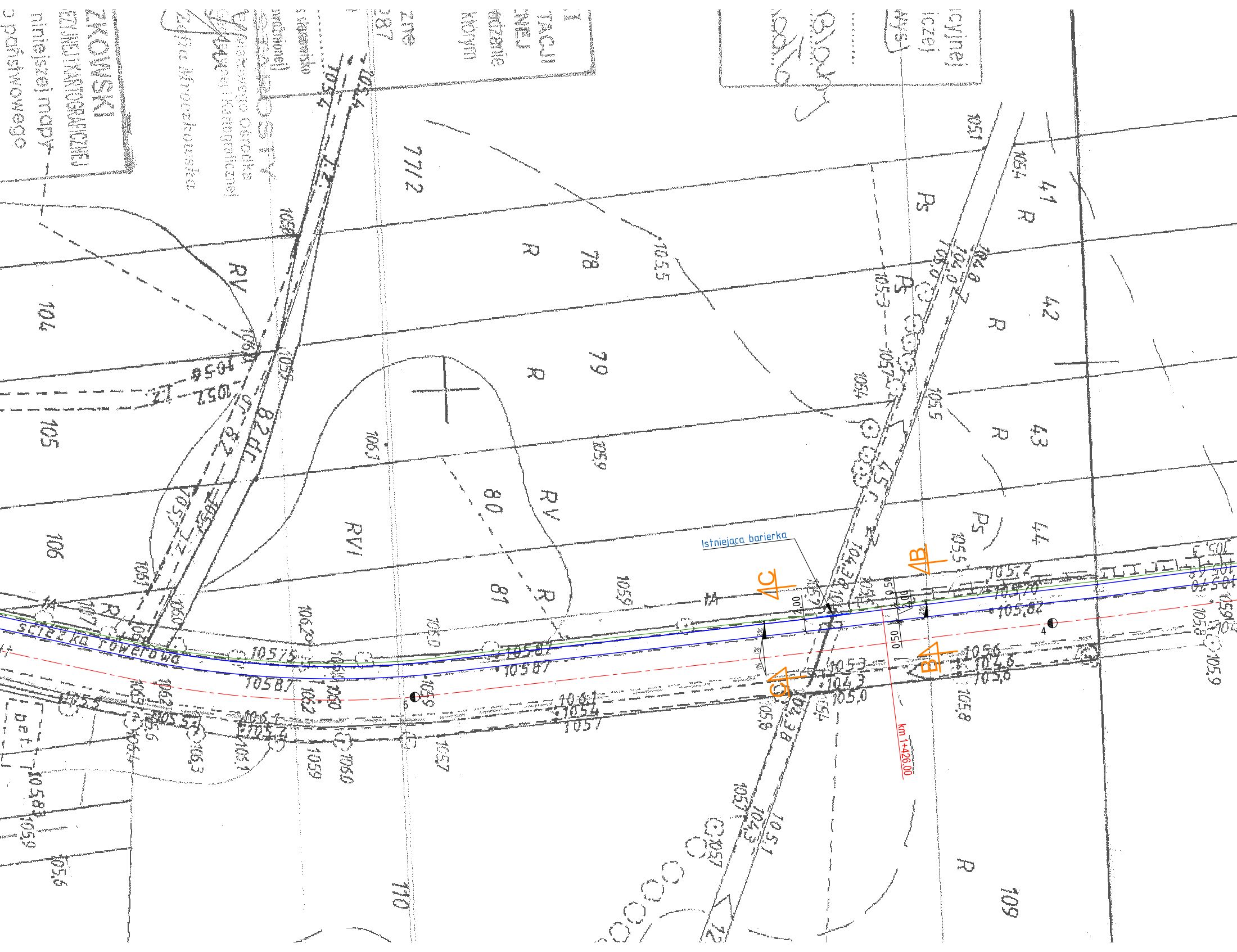
Istniejąca barierka
km 1+426,00
A
A
B
B
C
C
ścieżka rowerowa
4
5
2.00
0.50
1.50
0.50
77/2
78
79
80
81
41
42
43
44
104
105
106
109
110
R
RV
RVI
Ps
105,87
105,75
105,70
105,82
105,5
105,9
106,2
106,1

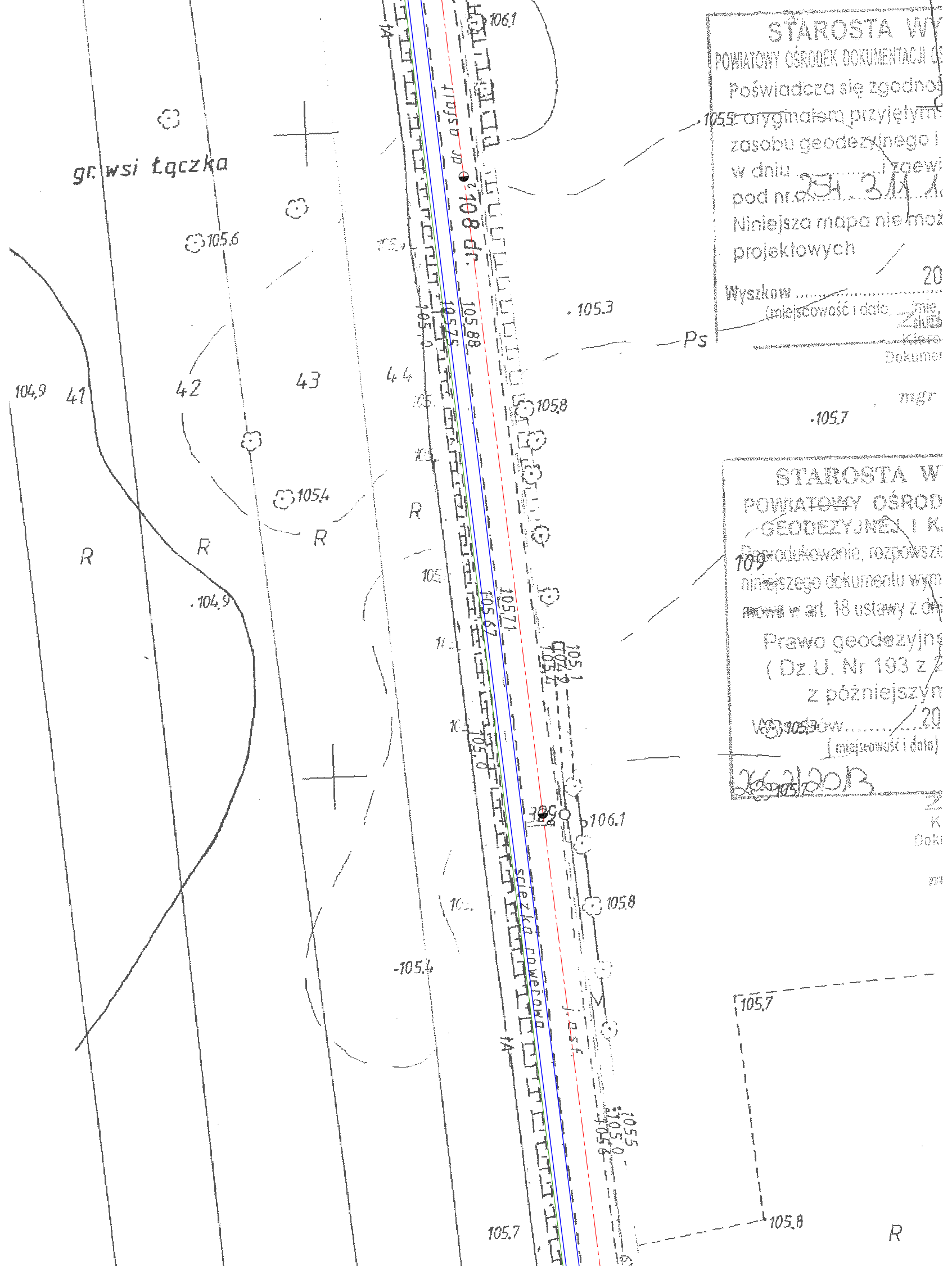
gr. wsi Łączka
41
42
43
44
R
R
R
R
R
R
Ps
dr asfalt
108 dp
ścieżka rowerowa
j. asf.
104,9
104,9
105,6
105,4
105,3
105,7
105,8
106,1
105,8
106,1
105,0
105,75
105,88
105,67
105,71
105,0
105,1
105,7
105,8
105,7
105,5
-105,4
109

STAROSTA WY

POWIATOWY OŚRODEK DOKUMENTACJI G

Poświadcza się zgodnoś

z oryginałem przyjętym

zasobu geodezyjnego i

w dniu .... zgewi

pod nr 2511.3/1.1

Niniejsza mapa nie moż

projektowych

20

Wyszkow ....

(miejscowość i data)

Zast

Kiero

Dokumen

mgr

STAROSTA W

POWIATOWY OŚROD

GEODEZYJNEJ I K

Reprodukowanie, rozpowsze

niniejszego dokumentu wym

mowa w art. 18 ustawy z d

Prawo geodezyjne

(Dz.U. Nr 193 z 2

z późniejszym

Wyszków.................. 20

(miejscowość i data)

26.2.2013

Z

K

Doku

m

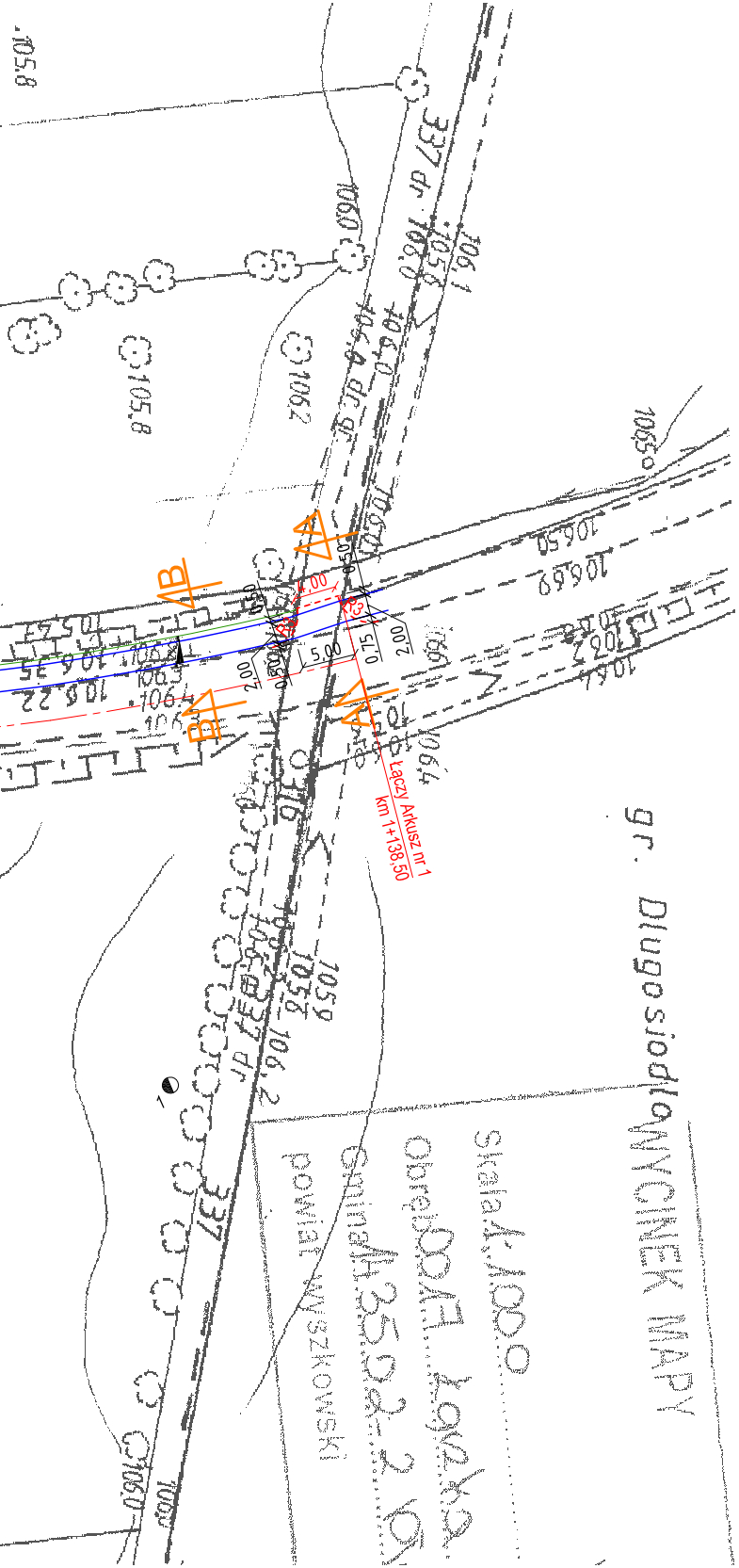
A
A
B
B
5,00
2,00
0,75
2,00
337 dr
Łączy Arkusz nr 1
km 1+138,50
Długosiodło
WYCINEK MAPY
powiat wyszkowski
Skala 1:1000

LEGENDA:

Projektowane:

▭	proj. krawędź ścieżki rowerowej
▭	proj. ścieżka rowerowa
▭	proj. zjazd
C-13/C-16 PZ	proj. oznakowanie pionowe

Istniejące

▭	Istn. zatoka autobusowa
▭	Istn. chodnik
▭	Istn. barierka

Jednostka projektująca:	"DiM Projekt" P.P.W. Dróg i Mostów Leszek Chmielewski 07 -410 Ostrołęka ul. J. Wybickiego tel. kom. 608 358 877 NIP 758-146-34-54 Regon 550744766		
Inwestor:	Gmina Długosiodło ul. Kościuszki 2, 07– 210 Długosiodło.	**Branża:**	Drogowa
Nazwa obiektu:	Droga Powiatowa nr 4403W	**Stadium:**	P. B.
Lokalizacja:	**Odcinek drogi powiatowej nr 4403W od msc Długosiodło do miejscowości Blochy.**	**Skala:**	1:500
Temat:	**Budowa ścieżki pieszo-rowerowej przy drodze powiatowej nr 4403W Na odcinku od msc Długosiodło do msc Blochy**	**Data:**	grudzień 2013r.
Nazwa rysunku:	**PLAN SYTUACYJNY**	**Rys nr:** **3.2**	**Stron:** **1**

ZESPÓŁ PROJEKTOWY

Funkcja	Imię i nazwisko	Nr uprawnień	Podpis
projektant	mgr inż. Leszek Chmielewski	66/94/Os	