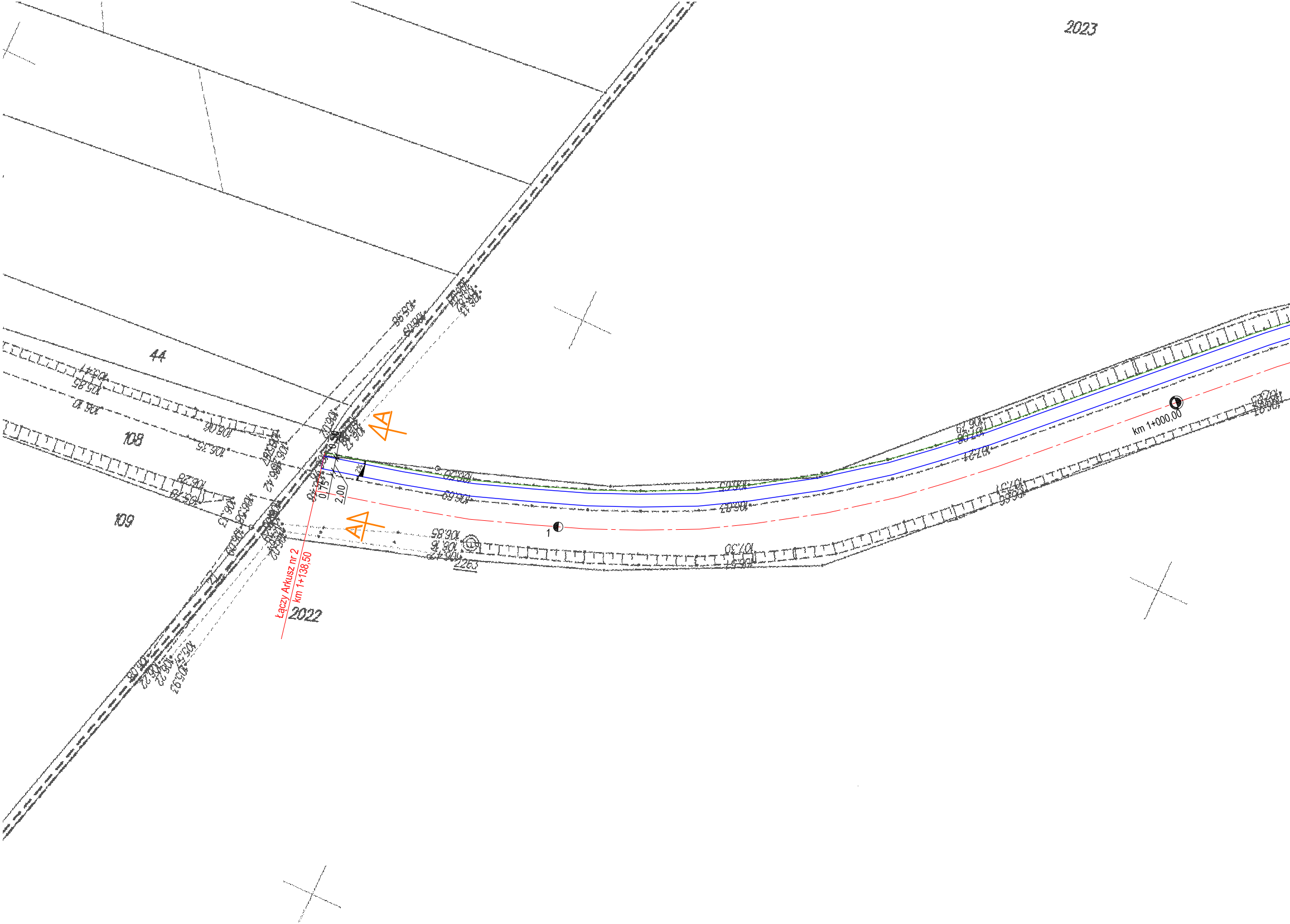
2023
44
105
109
2022
2263
A
A
0,75
0,50
2,00
2%
1
km 1+000,00
Łączy Arkusz nr 2
km 1+138,50

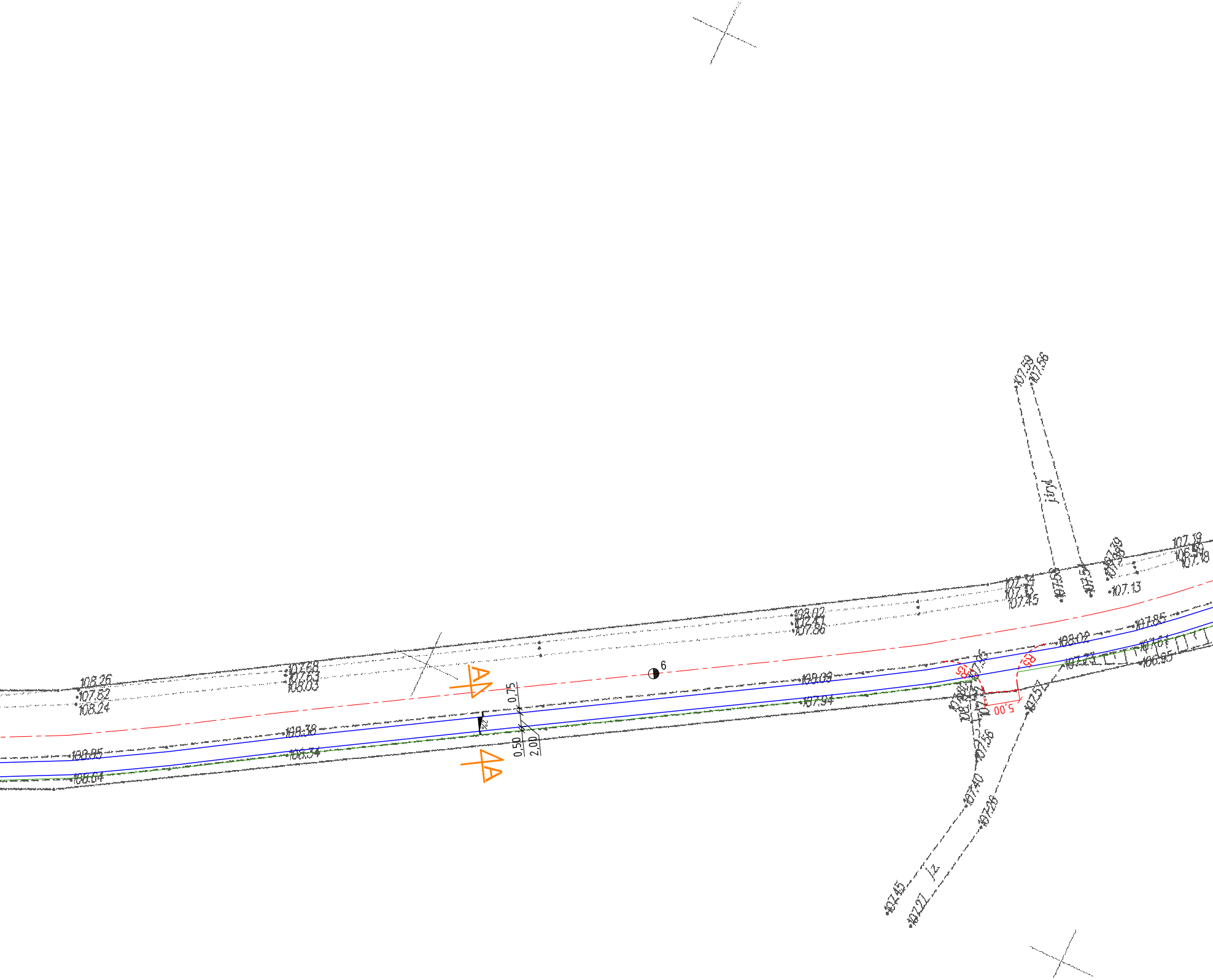
107.59
107.56
jz
107.45
107.21
107.40
107.26
107.56
107.52
R5
R5
5,00
108.02
107.85
106.95
107.13
107.45
108.02
107.86
108.09
107.94
6
A
A
0,75
0,50
2,00
2%
107.68
108.03
108.26
107.82
108.24
108.38
108.34
108.85
108.64

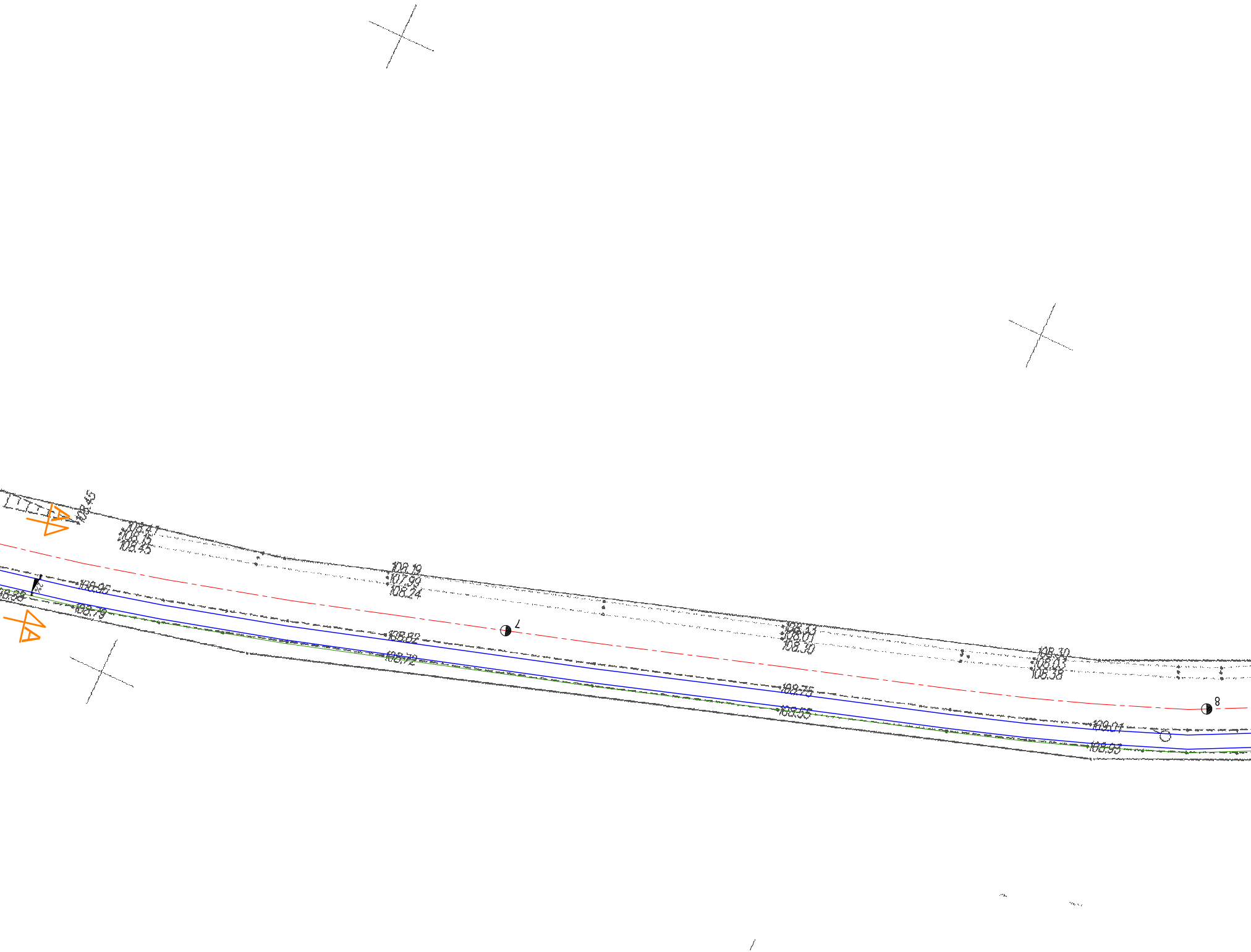
A
A
108.45
108.41
108.15
108.45
2%
108.96
108.79
108.19
107.99
108.24
108.82
108.72
7
108.33
108.07
108.30
108.75
108.55
108.30
108.03
108.38
109.01
108.93
8

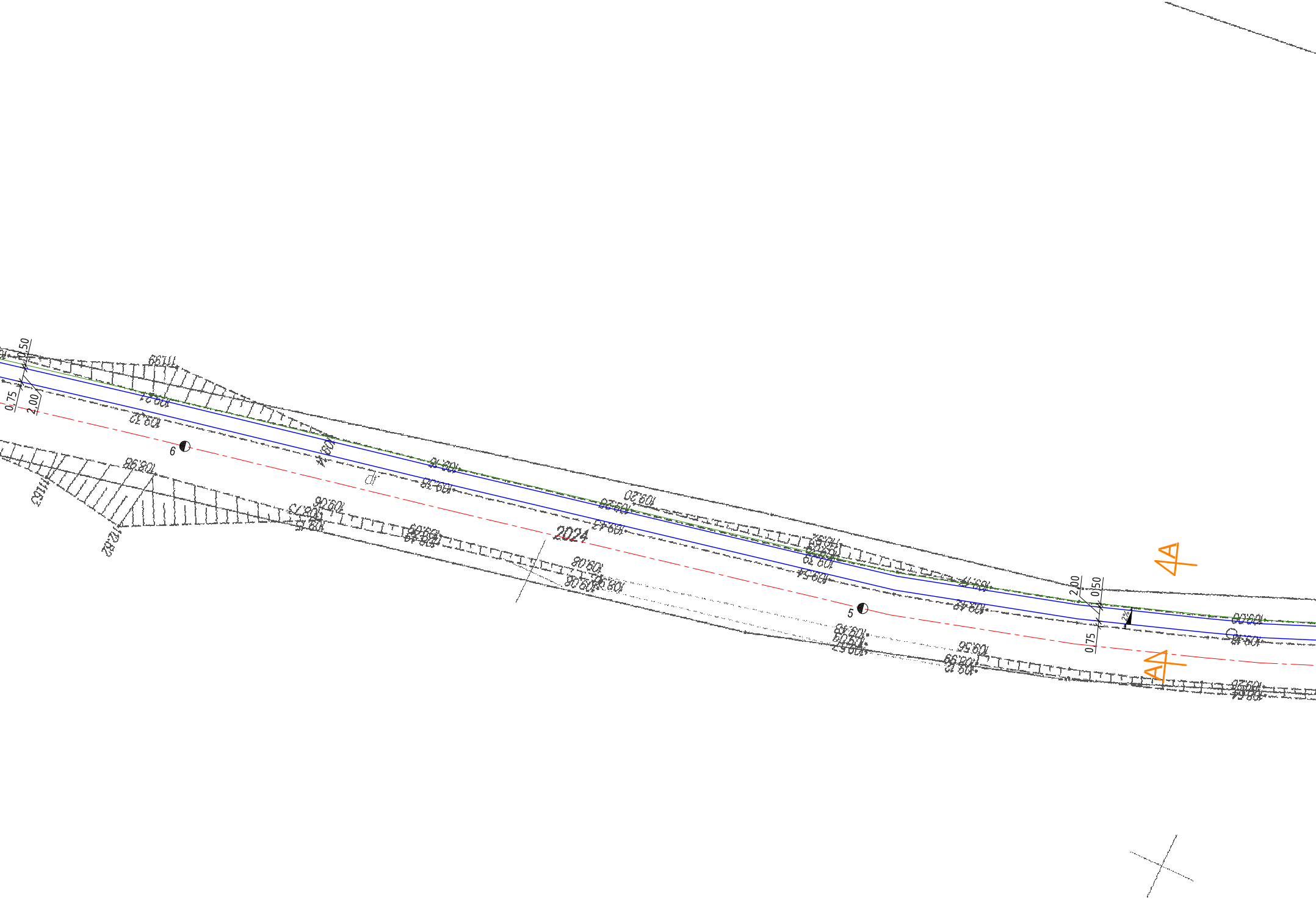
0.50
2.00
0.75
6
5
2024
A
A
2%

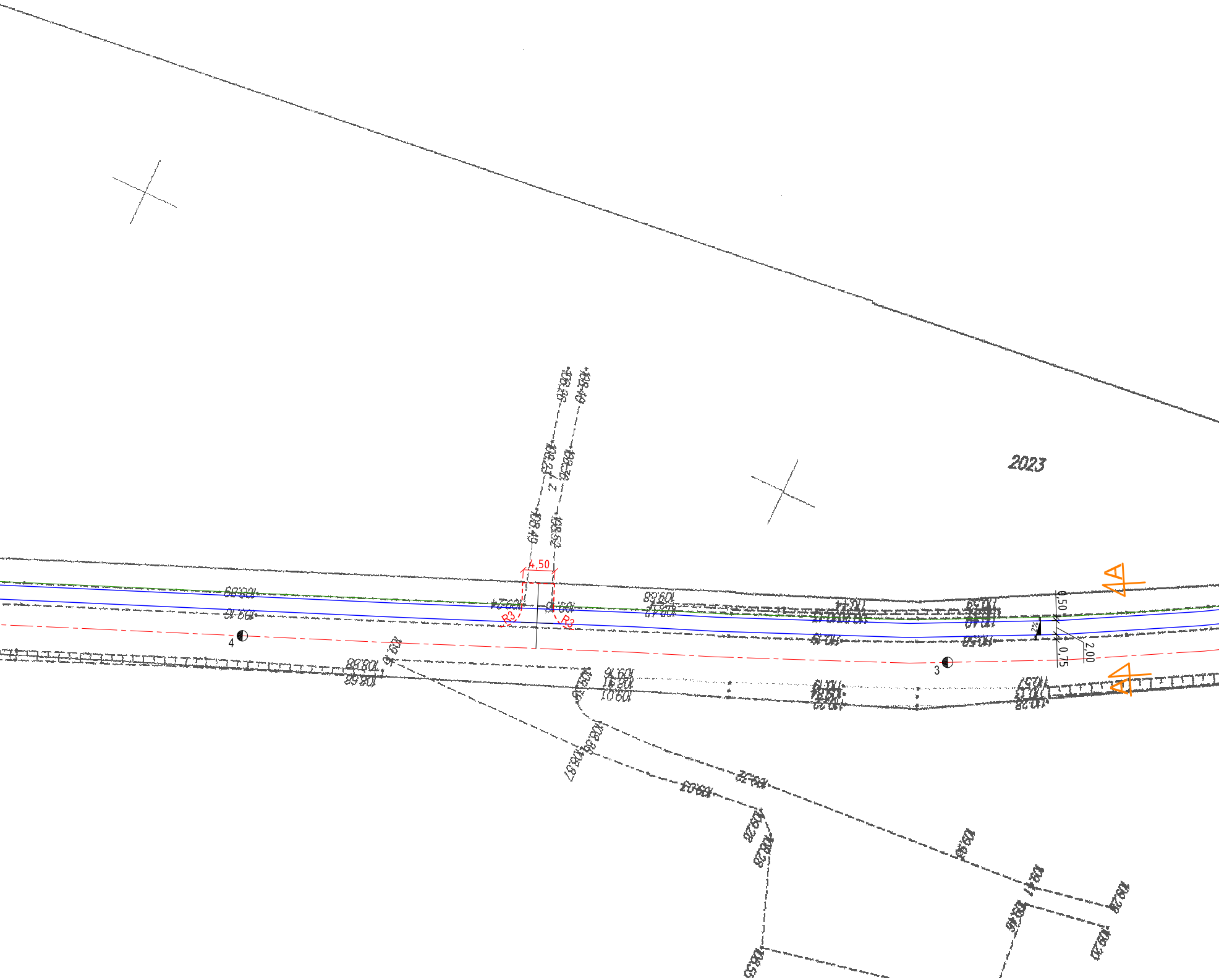
2023
4,50
R3
R3
4
3
0,50
2%
2,00
0,75
A
A

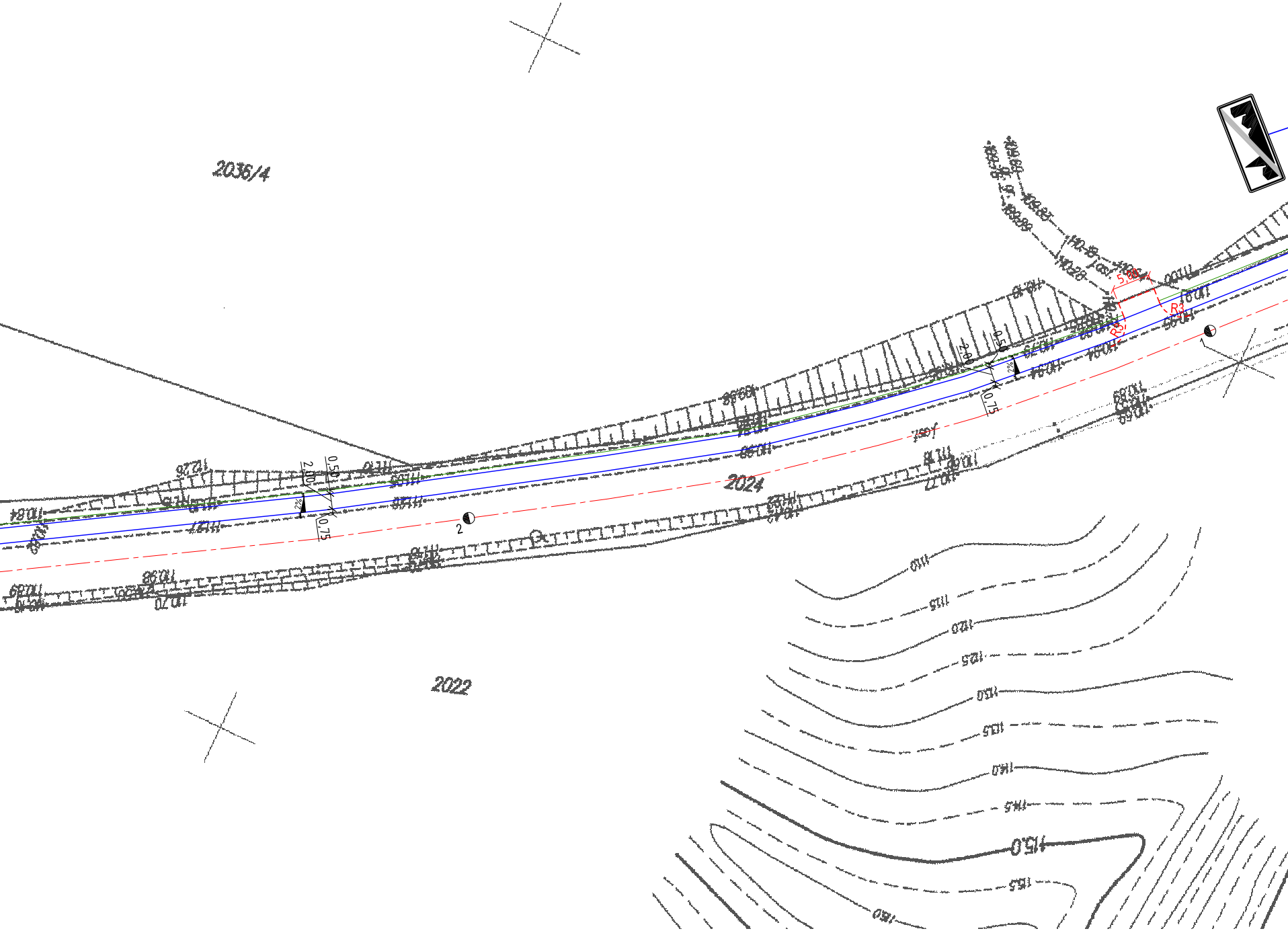
2036/4
2024
2022
2.00
0.50
0.75
2%
2
1
R3
115.0

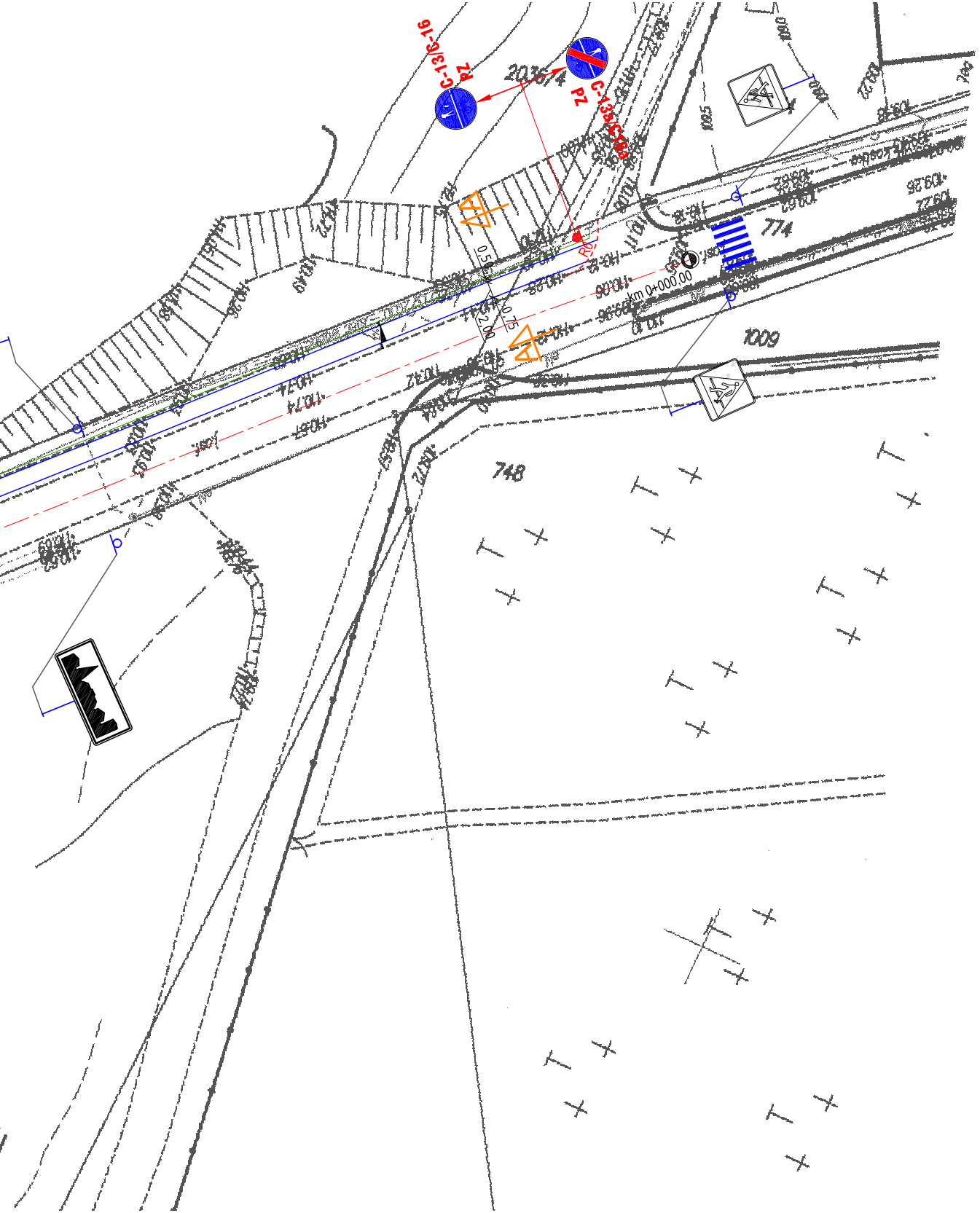
C-13/C-16
PZ
C-13a/C-16a
PZ
km 0+000,00
0.50
2.00
0.75
774
1009
748

LEGENDA:

Projektowane:

proj. krawędź ścieżki rowerowej

proj. ścieżka rowerowa

proj. zjazd

C-13/C-16 PZ proj. oznakowanie pionowe

Istniejące

Istn. zatoka autobusowa

Istn. chodnik

Istn. barierka

Jednostka projektująca: "DiM Projekt" P.P.W. Dróg i Mostów Leszek Chmielewski 07 -410 Ostrołęka ul. J. Wybickiego tel. kom. 608 358 877 NIP 758-146-34-54 Regon 550744766			
Inwestor: Gmina Długosiodło ul. Kościuszki 2, 07-210 Długosiodło.		**Branża:** Drogowa	
Nazwa obiektu: Droga Powiatowa nr 4403W		**Stadium:** P. B.	
Lokalizacja: **Odcinek drogi powiatowej nr 4403W od msc Długosiodło do miejscowości Blochy.**		**Skala:** 1:500	
Temat: **Budowa ścieżki pieszo-rowerowej przy drodze powiatowej nr 4403W Na odcinku od msc Długosiodło do msc Blochy**		**Data:** grudzień 2013r.	
Nazwa rysunku: **PLAN SYTUACYJNY**		**Rys nr:** **3.1**	**Stron:** **1**
ZESPÓŁ PROJEKTOWY			
Funkcja	**Imię i nazwisko**	**Nr uprawnień**	**Podpis**
projektant	mgr inż. Leszek Chmielewski	66/94/Os	