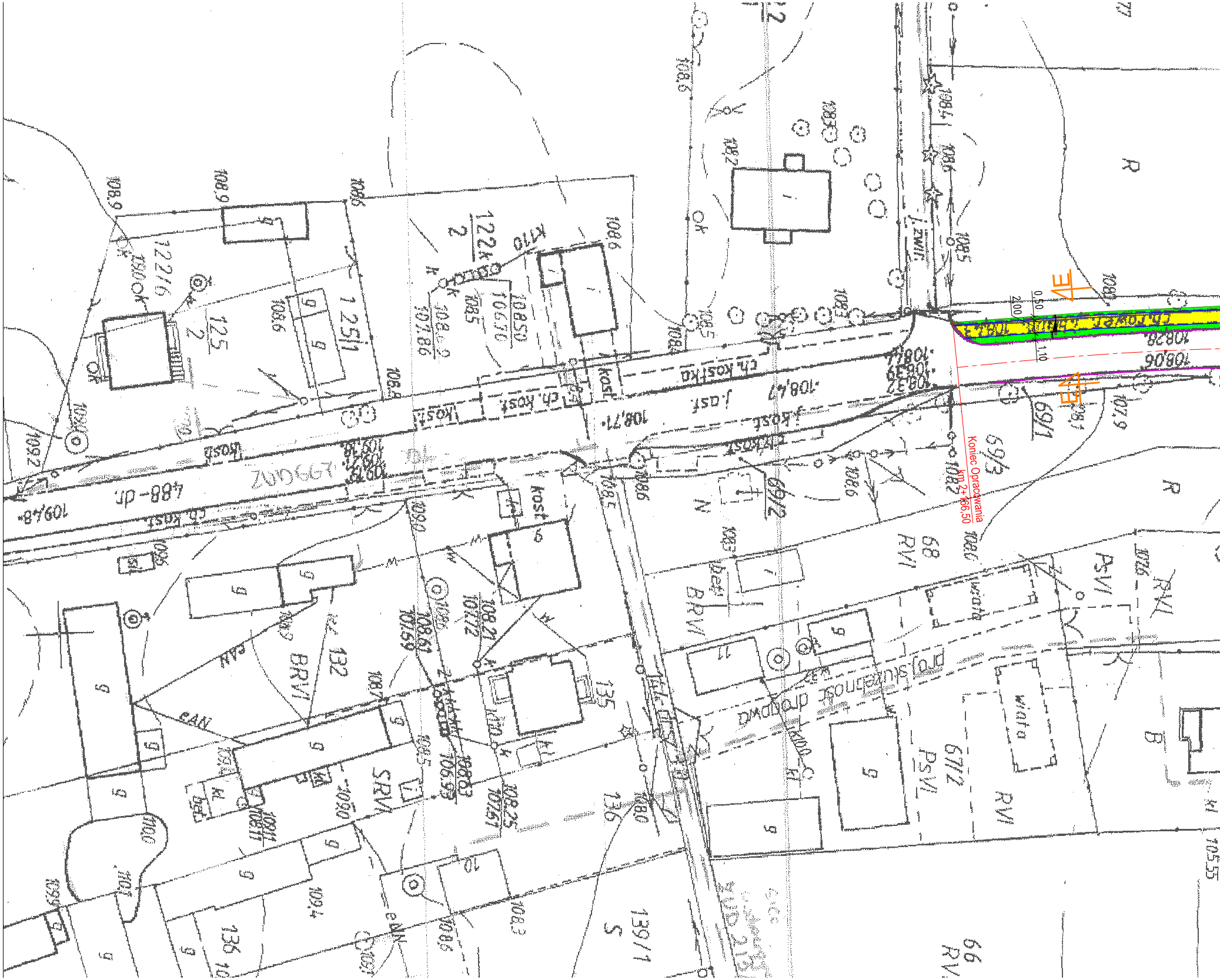
Koniec Opracowania
km 2+166.50
j.asf.
j.kost.
j.zwir.
ch.kost.
kost.
108,47
108,71
108,28
108,06
2,00
0,50
1,10
69/1
69/3
69/2
68
RVI
67/2
PsVI
BRVI
SRVI
PsVI
125
2
125/1
122/6
122k
132
135
136
139/1
66
RV
R
S
N
B
wiata
g
bet.
kl
K110

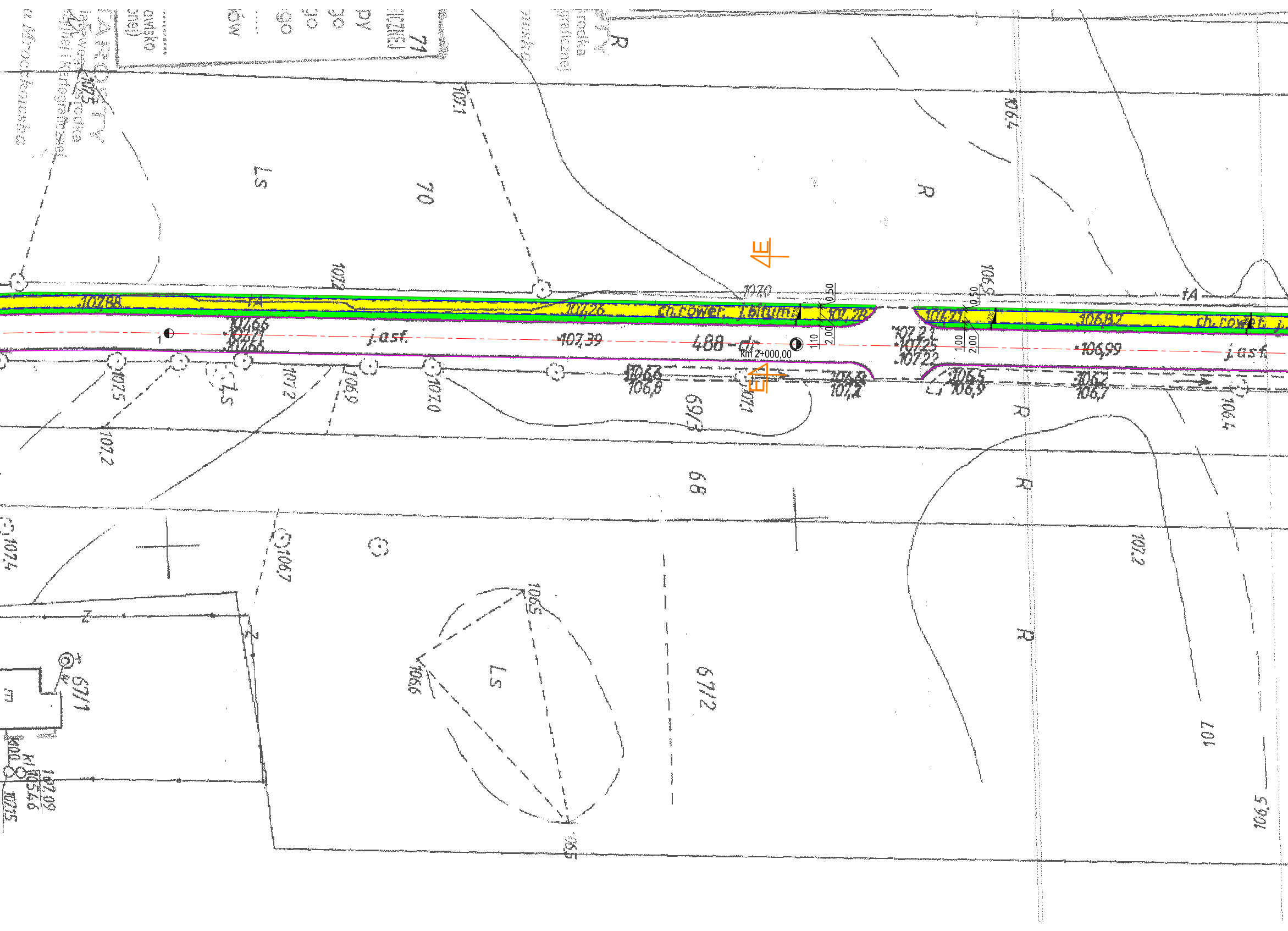
j.asf.
488 - dr
Km 2+000,00
107,39
106,99
j.asf.
ch.rower
107,88
107,26
107,28
107,21
106,87
107,0
106,5
107
107,2
107,21
107,25
107,22
1,10
2,00
0,50
1,00
70
69/3
68
67/2
67/1
LS
R
fA
1
107,1
107,2
107,5
106,4
106,5
107,4
106,7

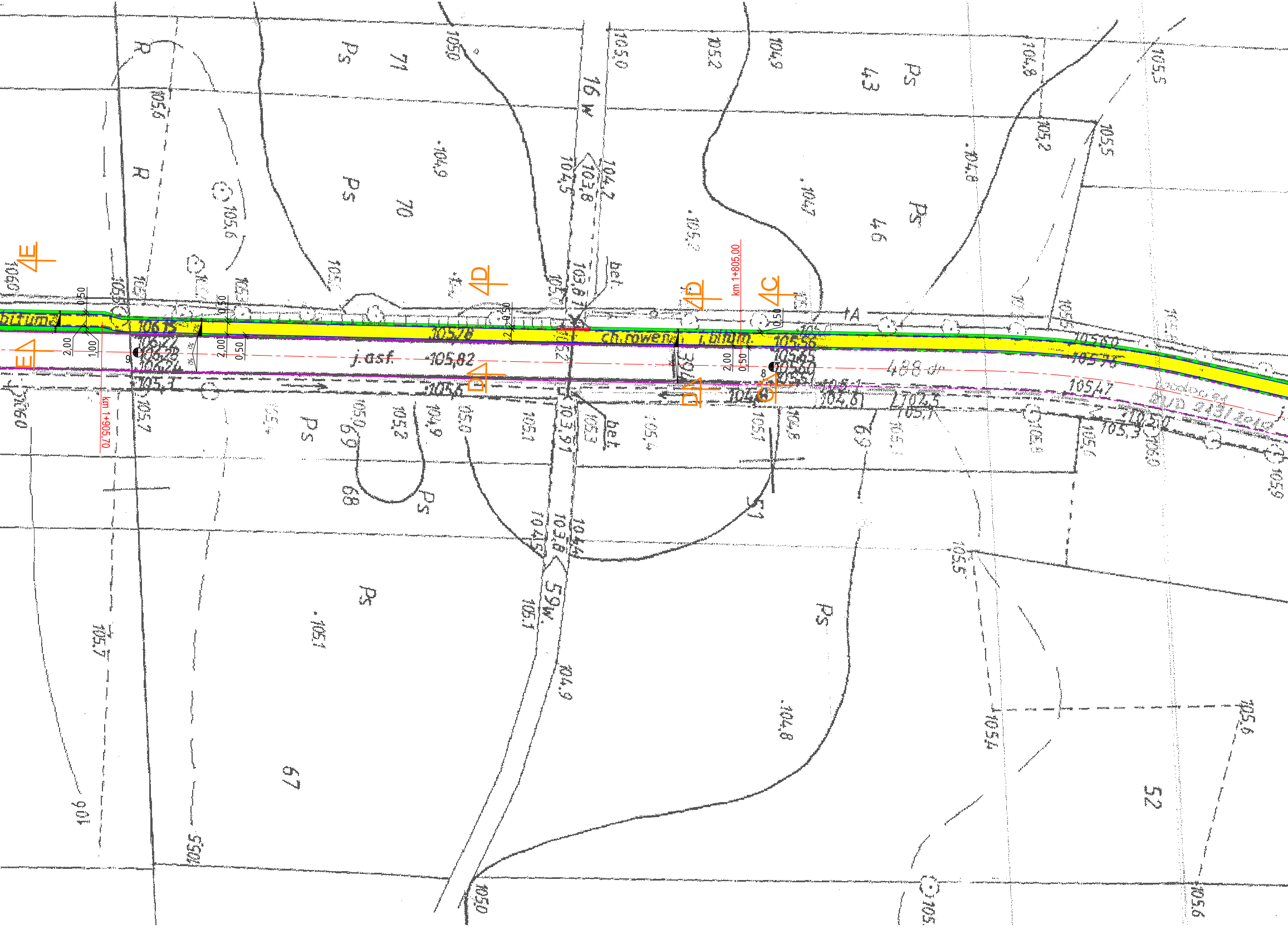
km 1+805,00
km 1+905,70
E
D
C
j. asf.
105,82
ch.owena
bet.
16W
59W
Ps
R
71
70
69
68
67
46
43
51
52
2,00
1,00
0,50
105,6
105,7
105,5
105,1
105,2
105,0
104,9
104,8
104,5
104,2
103,8
103,6
106,0
106
105,56
105,47
8
9

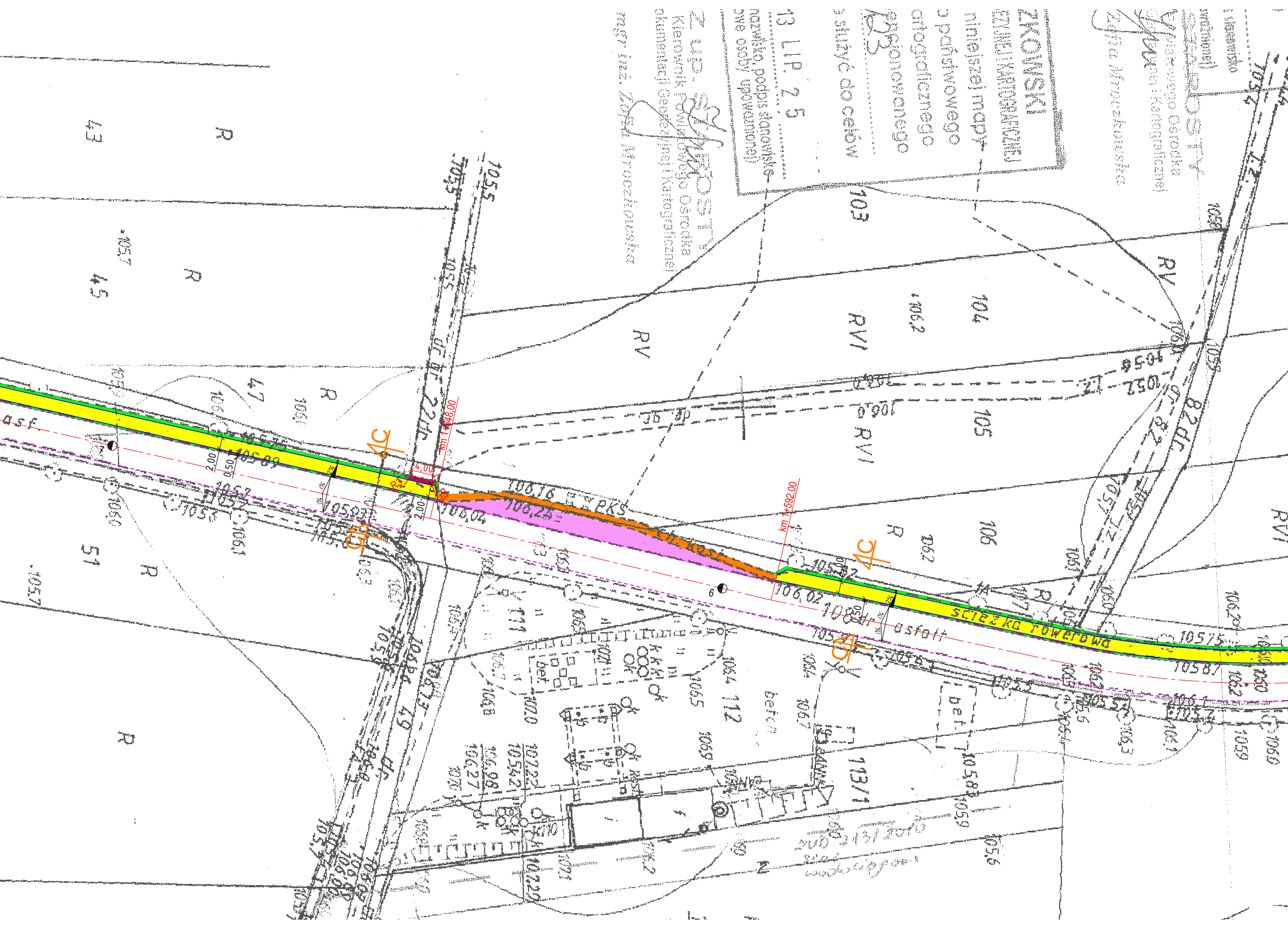
ZKOŃSKI
niniejszej mapy
o państwowego
geodezyjnego
artograficznego
R3
służyć do celów
13 LIP 2 5
nazwisko, podpis stanowisko
(osoby upoważnionej)
Z up. STAROSTY
Kierownik Powiatowego Ośrodka
Dokumentacji Geodezyjnej i Kartograficznej
mgr inż. Mroczkowska
STAROSTY
Powiatowego Ośrodka
i Kartograficznej
ścieżka rowerowa
asfalt
asf.
PKS
km 1+648,00
km 1+592,00
4,00
2,00
0,50
R3
R8
106,16
106,24
106,04
106,02
105,89
105,93
105,75
105,87
43
45
47
51
103
104
105
106
111
112
113/1
R
RV
RVI
bet.
beton
asfalt

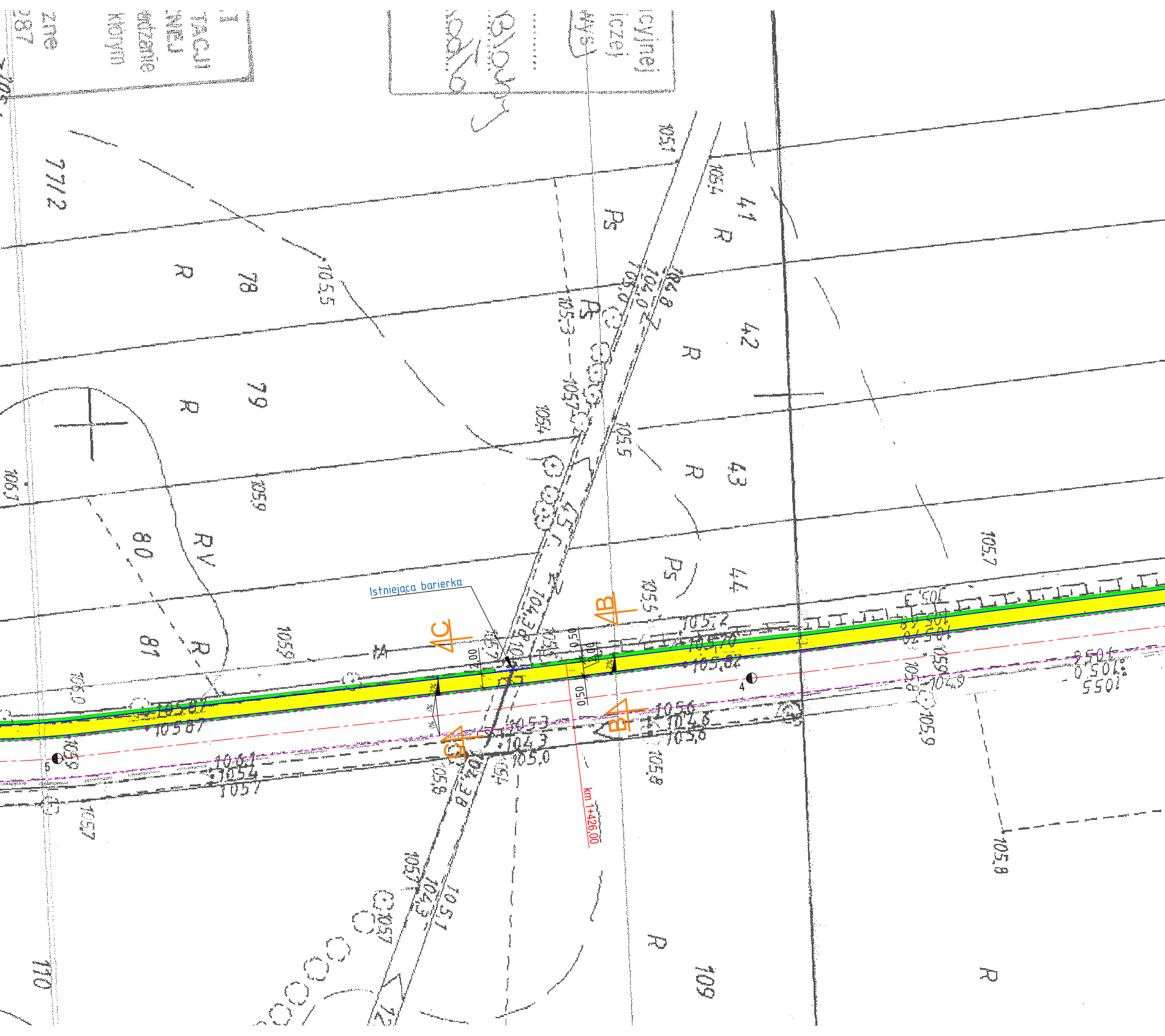
Istniejąca barierka
km 1+426,00
C
C
B
B
77/2
78
79
80
81
41
42
43
44
109
110
R
Ps
RV
2,00
0,50
0,50
0,50
105,5
105,9
105,7
105,4
105,2
105,0
104,3
105,8
105,3
105,1
4
5

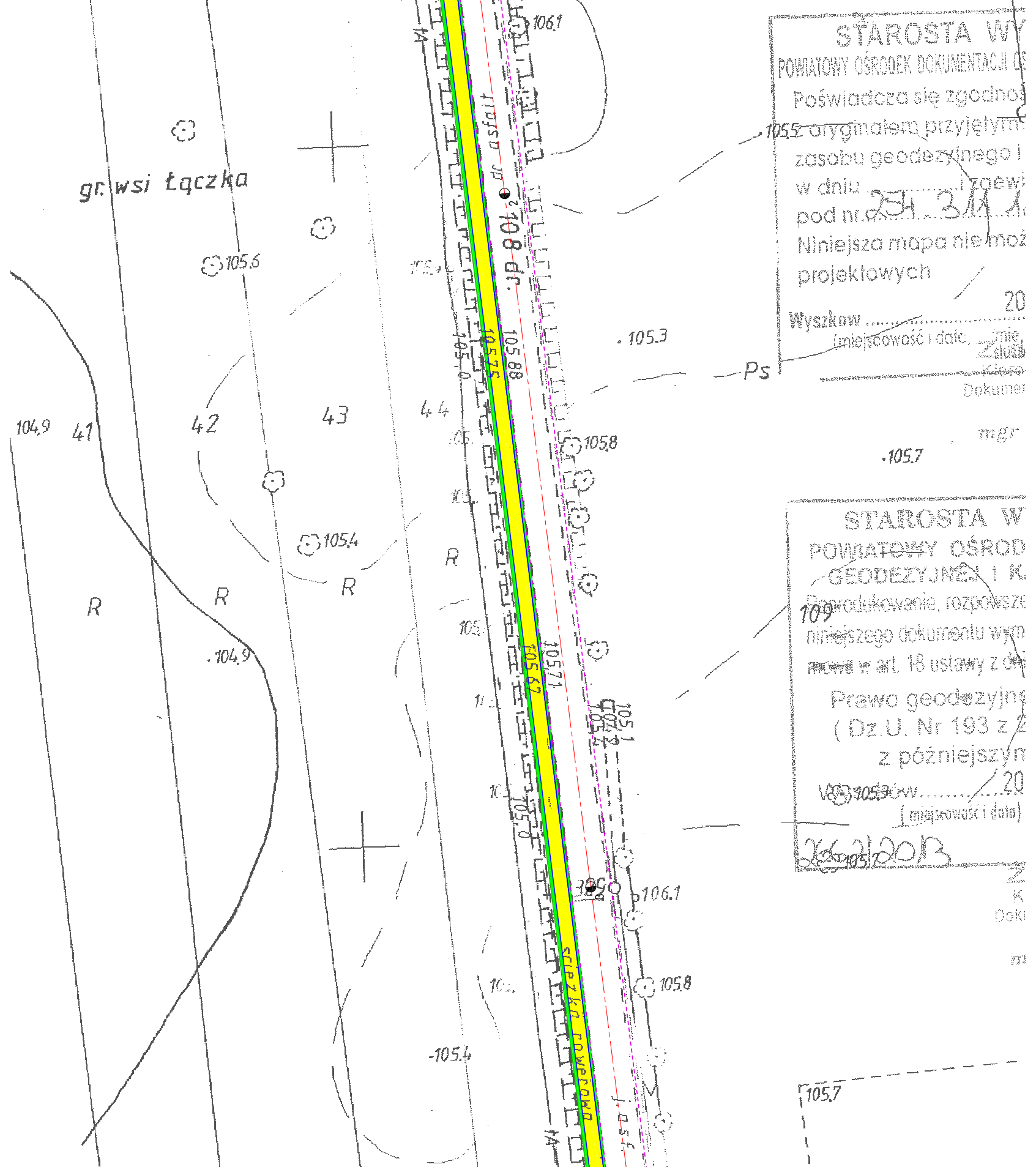
gr. wsi Łączka
105.6
104.9
41
42
43
44
R
105.4
104.9
105.3
Ps
105.8
105.7
105.0
105.75
105.88
105.62
105.71
105.1
108 dr.
dr. asfalt
106.1
105.8
105.4
105.5
109
105.7
ścieżka rowerowa
j. asf.

STAROSTA WY
POWIATOWY OŚRODEK DOKUMENTACJI G
Poświadcza się zgodnoś
z oryginałem przyjętym
zasobu geodezyjnego i
w dniu ............ i ewi
pod nr 2531.3/11.1
Niniejsza mapa nie moż
projektowych
20
Wyszków ..........................
(miejscowość i data)
Z
Kiero
Dokumen
mgr

STAROSTA W
POWIATOWY OŚROD
GEODEZYJNEJ I K
Reprodukowanie, rozpowsze
niniejszego dokumentu wym
mowa w art. 18 ustawy z d
Prawo geodezyjne
( Dz.U. Nr 193 z 2
z późniejszym
Wyszków ..................20
( miejscowość i data )
26.2.2013
Z
K
Doku
m

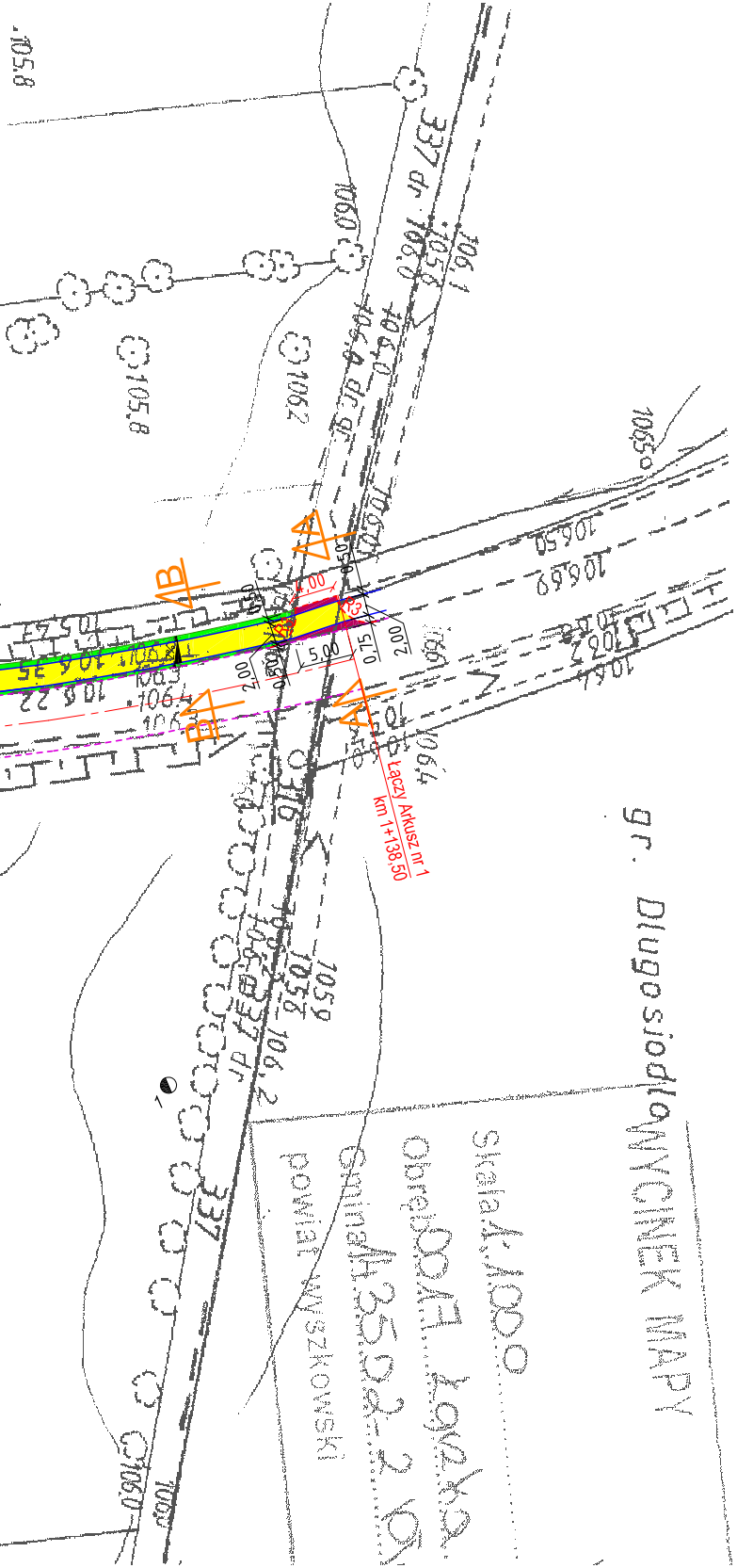
A
A
B
B
4,00
R3
R2
0,50
0,50
5,00
2,00
0,75
2,00
Łączy Arkusz nr 1
km 1+138,50
337
gr. j.
Długosiodło
Powiat Wyszkowski
Obręb
NAWCINEK MAPY

# LEGENDA:

## Projektowane:

- ▭ proj. krawędź ścieżki rowerowej
- 🟨 proj. ścieżka rowerowa
- 🟥 proj. zjazd
- 🟩 proj. zieleń

## Istniejące

- 🟪 Istn. zatoka autobusowa
- 🟧 Istn. chodnik
- ▭ Istn. krawędź jezdni
- ▭ Istn. krawężnik/opornik drogowy
- ▭ Istn. barierka

| | | | |
|---|---|---|---|
| **Jednostka projektująca:** "DiM Projekt" P.P.W. Dróg i Mostów Leszek Chmielewski<br>07 -410 Ostrołęka ul. J. Wybickiego tel. kom. 608 358 877<br>NIP 758-146-34-54 Regon 550744766 | | | |
| **Inwestor:** Gmina Długosiodło<br>ul. Kościuszki 2, 07-210 Długosiodło | | **Branża:** Drogowa | |
| **Nazwa obiektu:** Droga Powiatowa nr 4403W | | **Stadium:** P. B. | |
| **Lokalizacja:** **Odcinek drogi powiatowej nr 4403W od msc Długosiodło do miejscowości Blochy.** | | **Skala:** 1:500 | |
| **Temat:** **Budowa ścieżki pieszo-rowerowej przy drodze powiatowej nr 4403W Na odcinku od msc Długosiodło do msc Blochy** | | **Data:** grudzień 2013r. | |
| **Nazwa rysunku:** **PROJEKT ZAGOSPODAROWANIA TERENU** | | **Rys nr:** **2.2** | **Stron:** **1** |
| **ZESPÓŁ PROJEKTOWY** | | | |
| **Funkcja** | **Imię i nazwisko** | **Nr uprawnień** | **Podpis** |
| projektant | mgr inż. Leszek Chmielewski | 66/94/Os | |