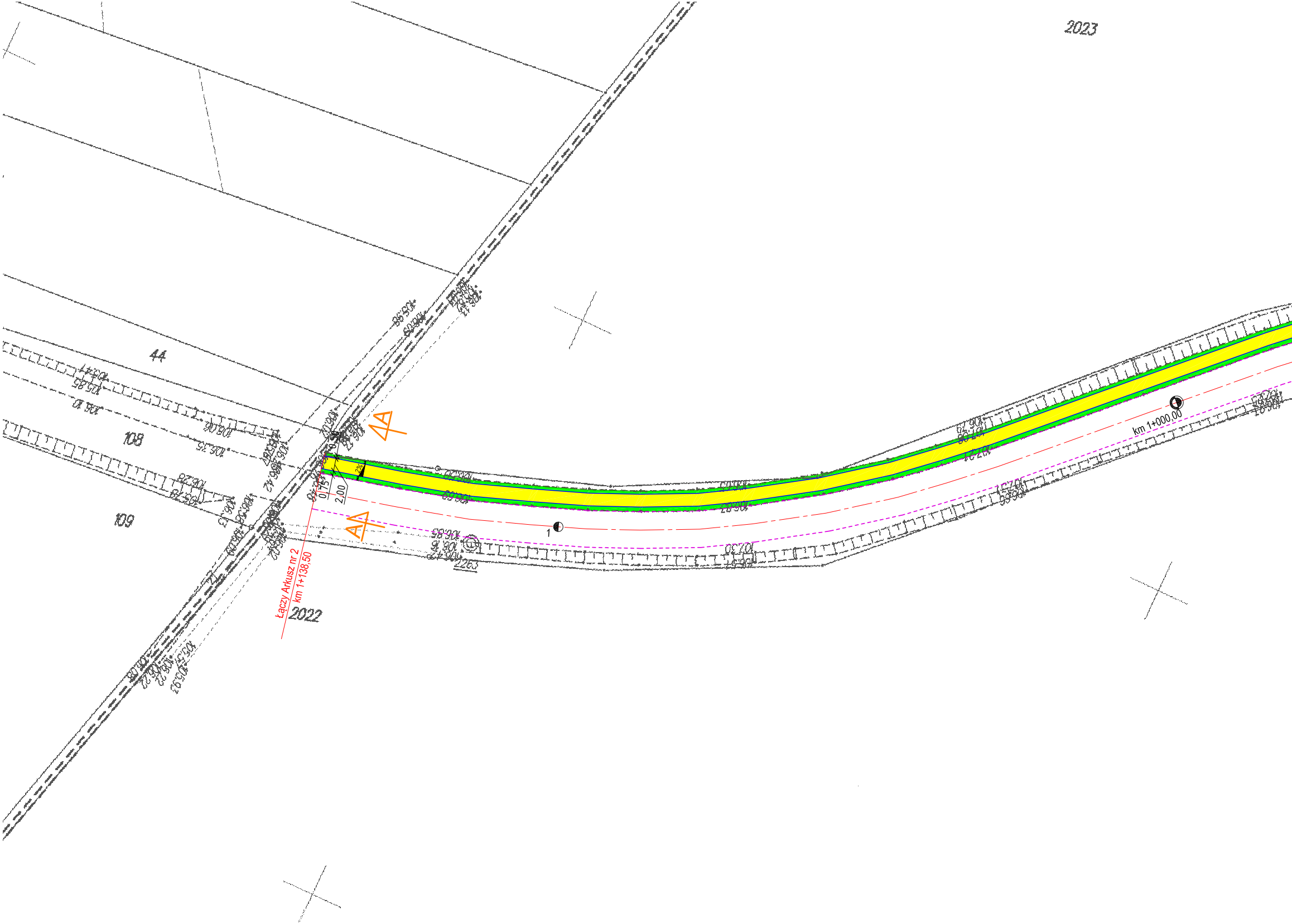
2023
44
105
109
A
A
0,50
0,75
2,00
2%
1
km 1+000,00
2263
Łączy Arkusz nr 2
km 1+138,50
2022

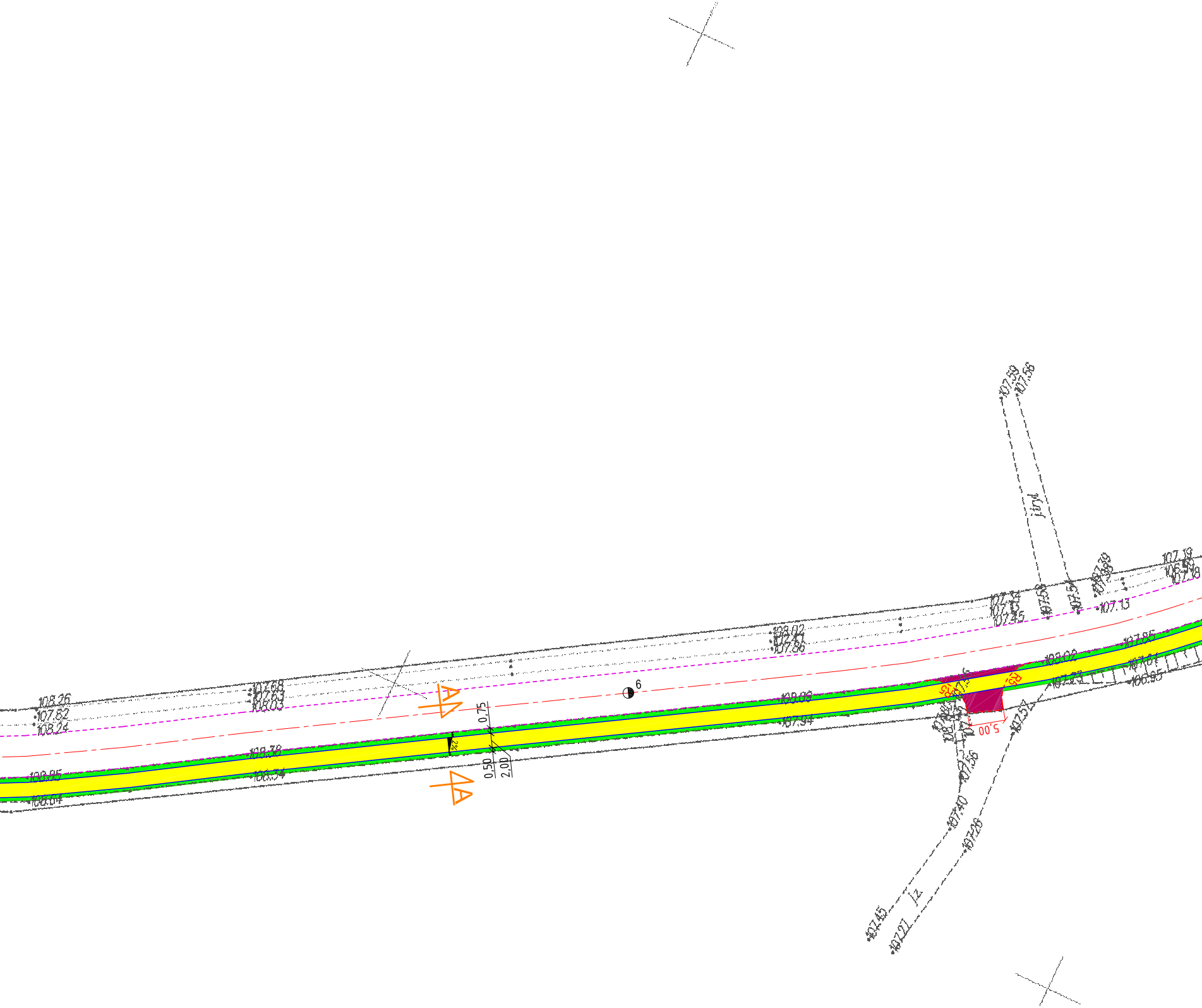
108.26
107.82
108.24
108.95
108.04
108.78
108.54
A
A
0,75
0,50
2,00
2%
6
107.94
108.02
107.85
107.13
107.19
107.45
107.57
107.59
107.56
107.40
107.26
107.45
107.27
107.56
jz
jiný
R5
R5
5,00
106.95

108.19
107.99
108.24
7
108.72
108.75
108.30
108.03
108.38
8

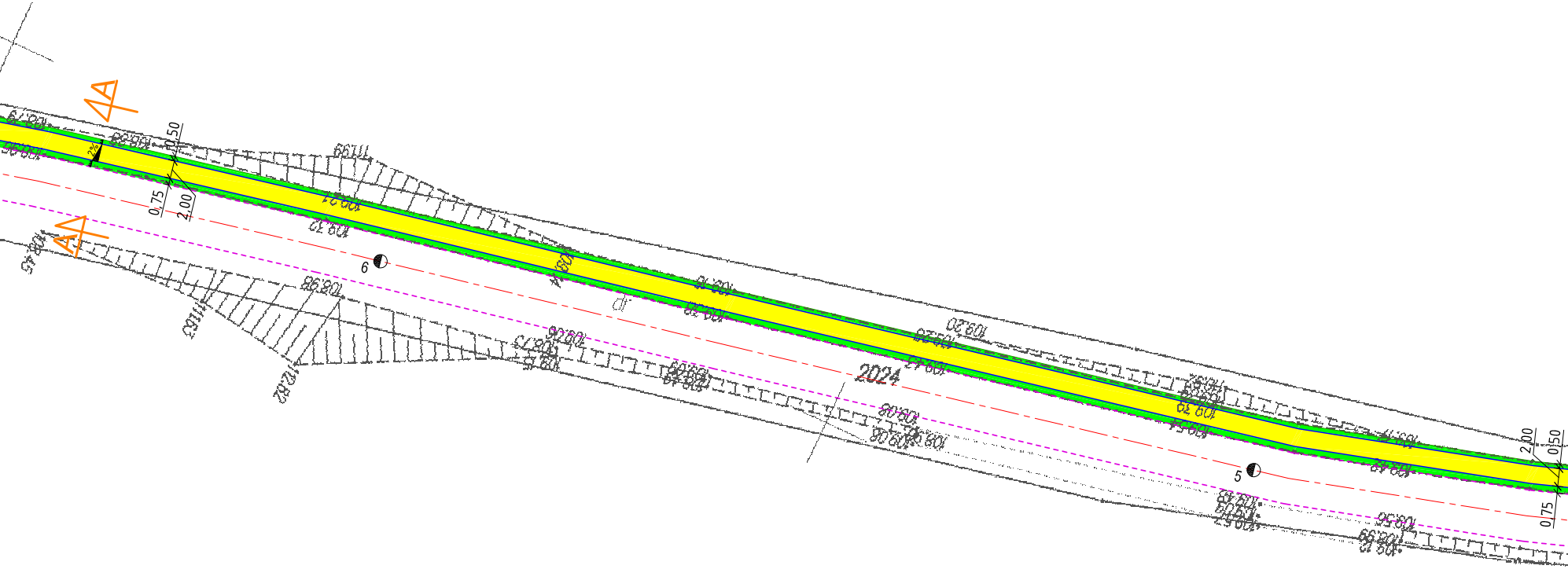
A
A
0.50
0.75
2.00
2%
6
5
2024
2.00
0.50
0.75

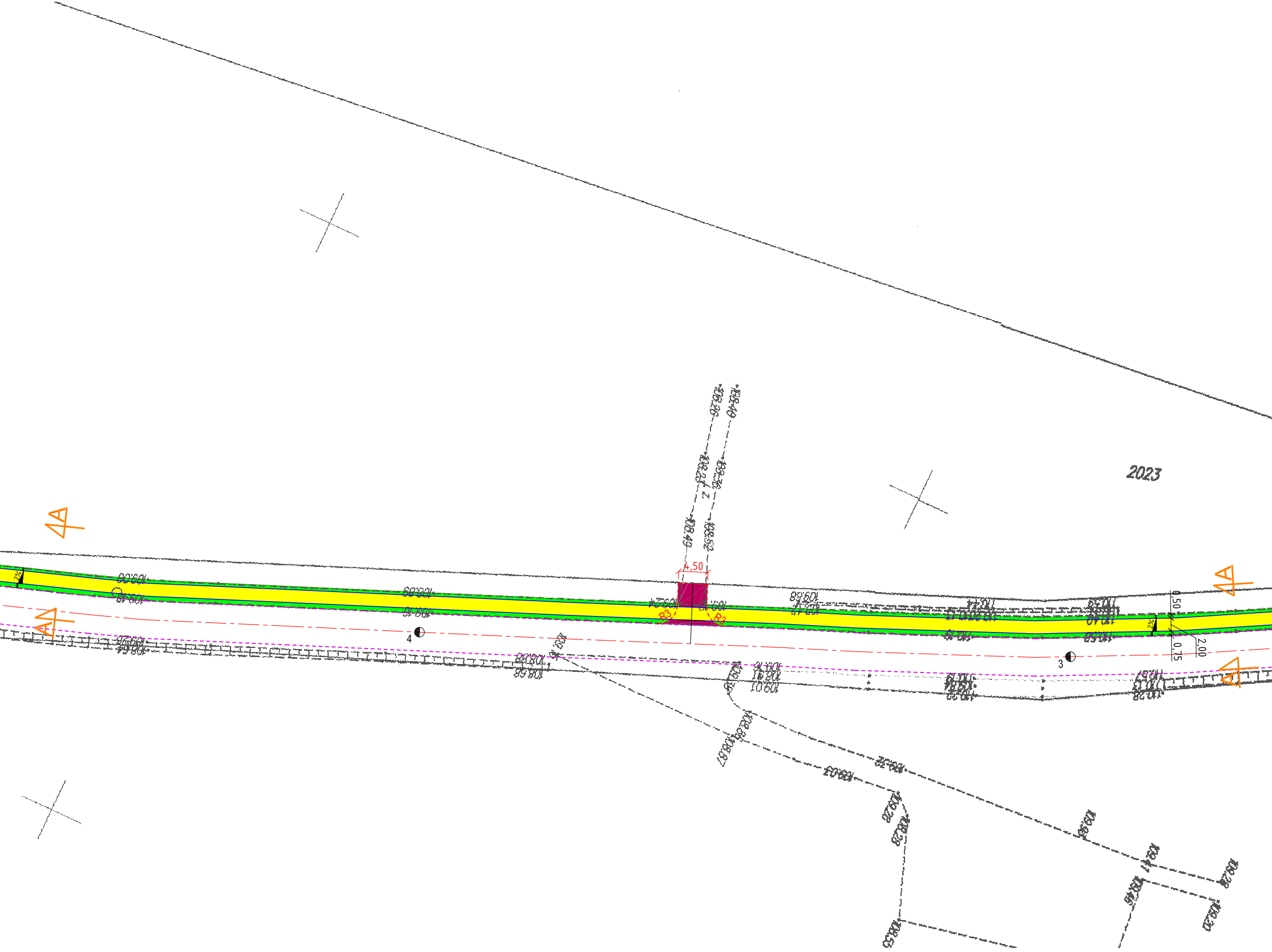

2023
4,50
R3
R3
A
A
A
A
2%
2%
4
3
0,50
2,00
0,75

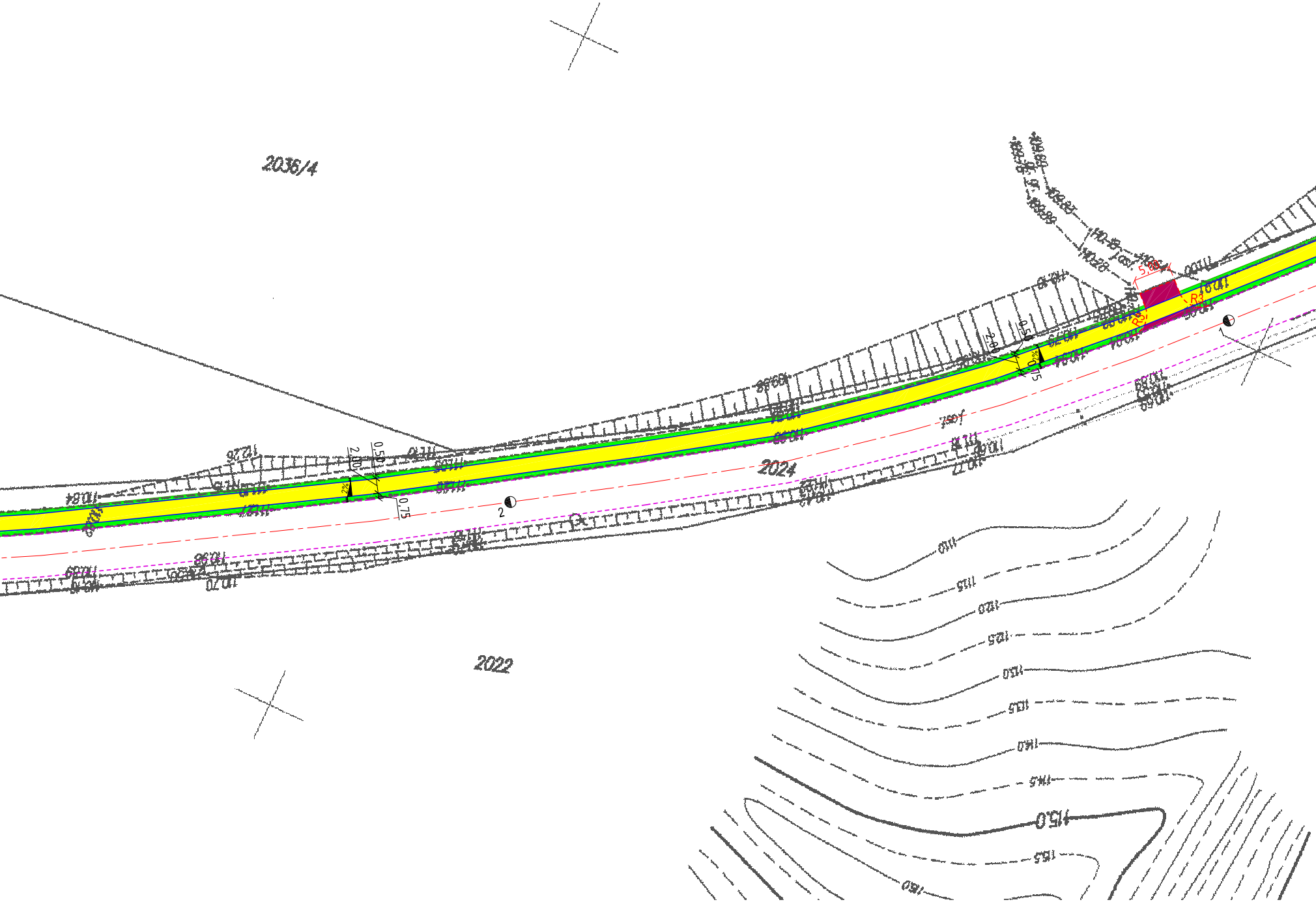
2036/4
2024
2022
2.00
0.50
0.75
2%
5.00
R3
1
2
110.0
115
120.0
125
130.0
135
140.0
145
150.0
155
160

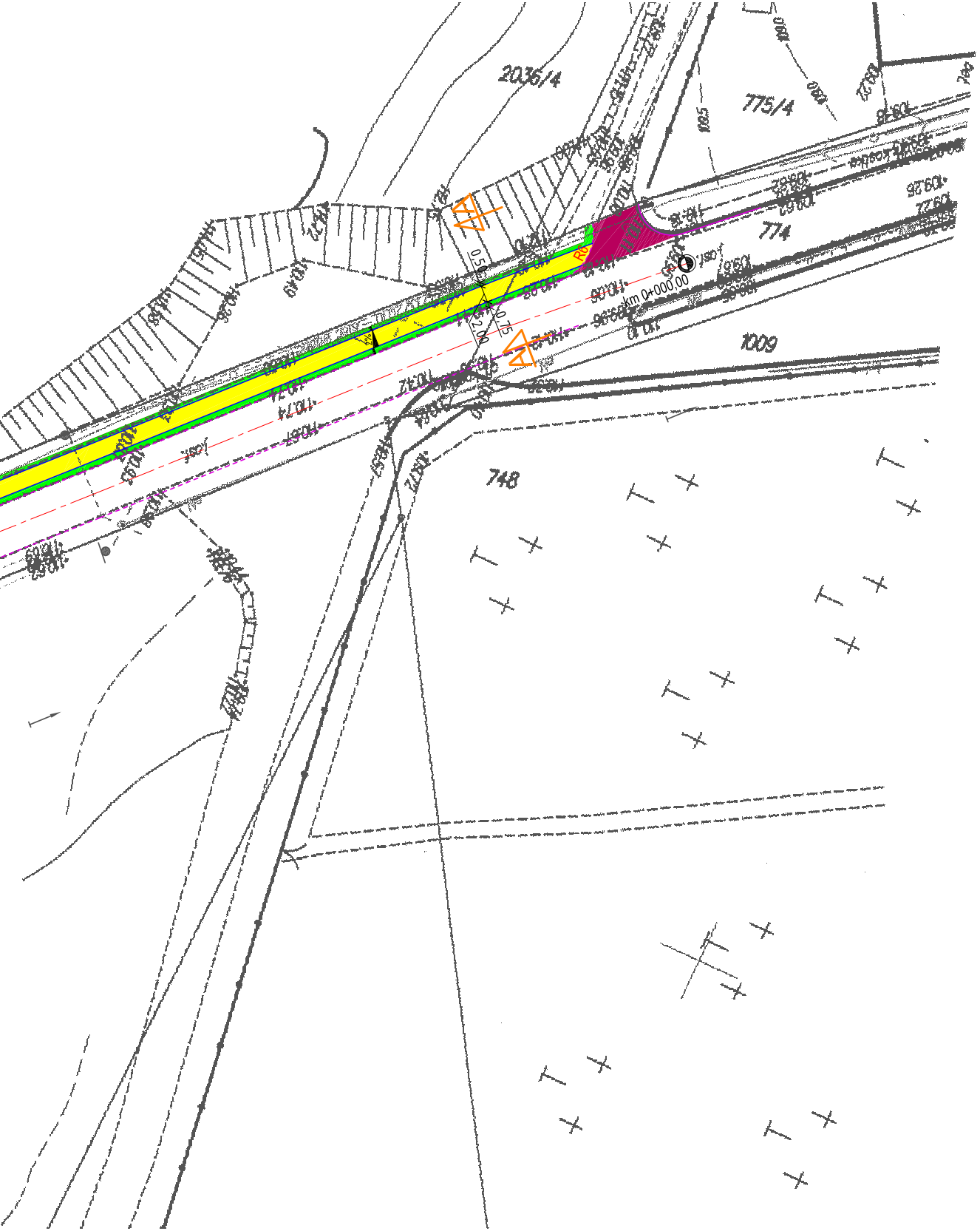
2036/4
775/4
774
1009
748
km 0+000,00
0,50
2,00
0,75

LEGENDA:

Projektowane:

──	proj. krawędź ścieżki rowerowej
- - -	proj. krawędź zjazdu
🟨	proj. ścieżka rowerowa
🟪	proj. zjazd
🟩	zieleń

Istniejące

- - -	Istn. krawędź jezdni
──	Istn. krawężnik/opornik drogowy

Jednostka projektująca:	"DiM Projekt" P.P.W. Dróg i Mostów Leszek Chmielewski 07 -410 Ostrołęka ul. J. Wybickiego tel. kom. 608 358 877 NIP 758-146-34-54 Regon 550744766		
Inwestor:	Gmina Długosiodło ul. Kościuszki 2, 07−210 Długosiodło	**Branża:** Drogowa	
Nazwa obiektu:	Droga Powiatowa nr 4403W	**Stadium:** P. B.	
Lokalizacja:	**Odcinek drogi powiatowej nr 4403W od msc Długosiodło do miejscowości Blochy.**	**Skala:** 1:500	
Temat:	**Budowa ścieżki pieszo-rowerowej przy drodze powiatowej nr 4403W na odcinku od msc. Długosiodło do msc. Blochy**	**Data:** grudzień 2013r.	
Nazwa rysunku:	**PROJEKT ZAGOSPODAROWANIA TERENU**	**Rys nr:** **2.1**	**Stron:** **1**

ZESPÓŁ PROJEKTOWY

Funkcja	**Imię i nazwisko**	**Nr uprawnień**	**Podpis**
projektant	mgr inż. Leszek Chmielewski	66/94/Os	