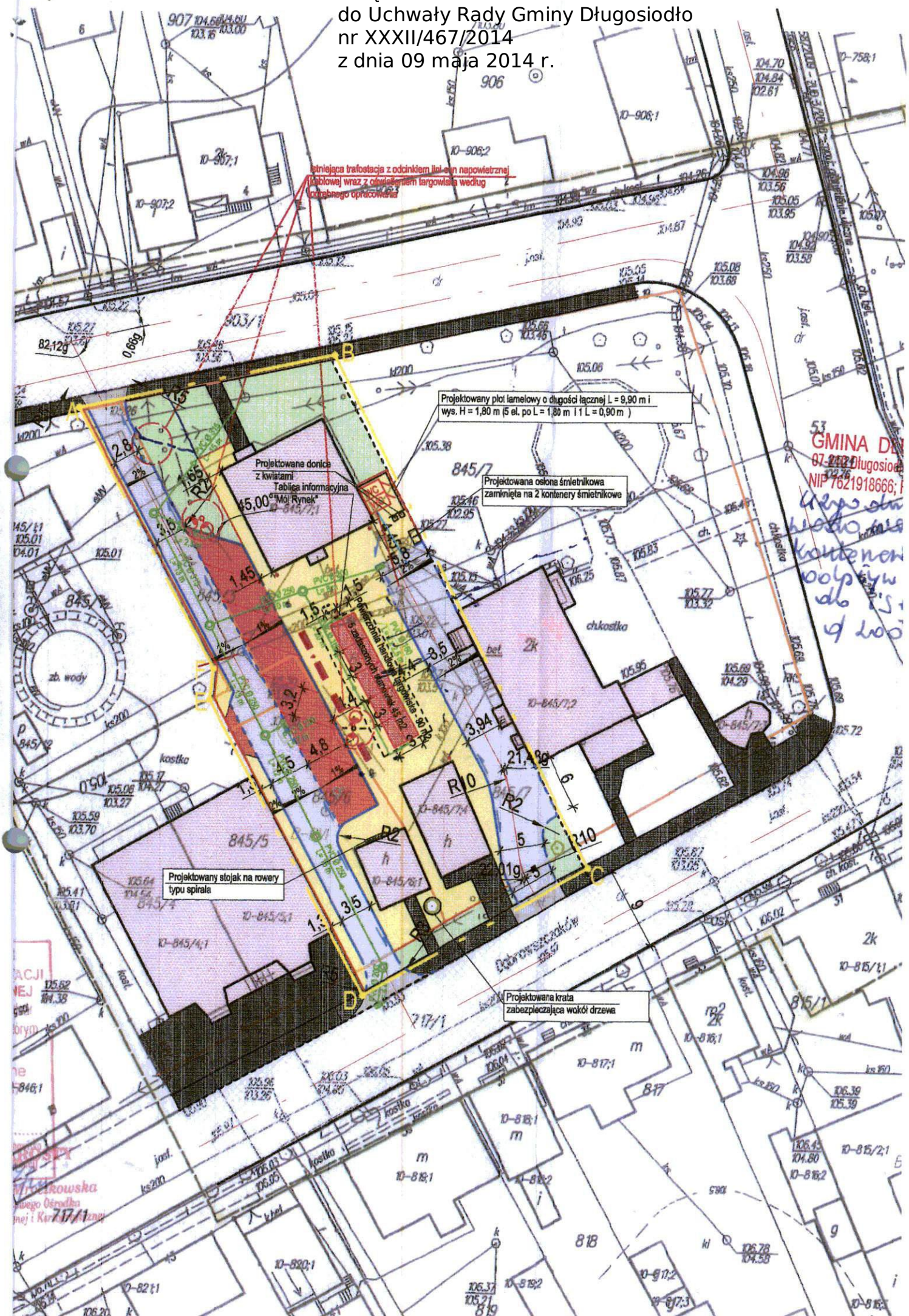


Załącznik
do Uchwały Rady Gminy Długosiodło
nr XXXII/467/2014
z dnia 09 maja 2014 r.



LEGENDA:









tek do pisma

2012





5.2012

Obszar objęty opracowaniem

Elementy istniejące

-  Ist. granice działek
-  Ist. krawężnik betonowy
-  Ist. obrzeże betonowe
-  Istn. nawierzchnia chodnika z kostki betonowej
-  Istn. jezdnia o nawierzchni bitumicznej
-  Istn. budynki
-  Istn. zjazdu z ul. Poniatowskiego i ul. Dobrowszczaków
-  Istn. drzewa

Elementy projektowane

-  Proj. krawężnik betonowy wystający/wtopiony
-  Proj. obrzeże betonowe
-  Proj. nawierzchnia dróg dojazdowych z kostki betonowej
-  Proj. nawierzchnia miejsc postojowych z kamiennej kostki granitowej
-  Proj. nawierzchnia utwardzonego terenu targowiska z kamiennej kostki granitowej i płyt betonowych prostokątnych
-  Proj. lokalizacja wiat zadaszonych
-  Proj. zieleń (trawnik)
-  Proj. studnia rewizyjno-połączeniowa kanalizacji deszczowej
-  Proj. kratka ściekowa kanalizacji deszczowej
-  Proj. przykanalik z rury PCV
-  Proj. kierunek spływu wód powierzchniowych
-  Proj. lokalizacja konteneru sanitarnego
-  Proj. lokalizacja kosza na śmieci
-  Proj. lokalizacja ławki
-  Proj. przyłącze wody
-  Proj. przyłącze kanalizacji sanitarnej
-  Lokalizacja lamp oświetleniowych na istn. słupach