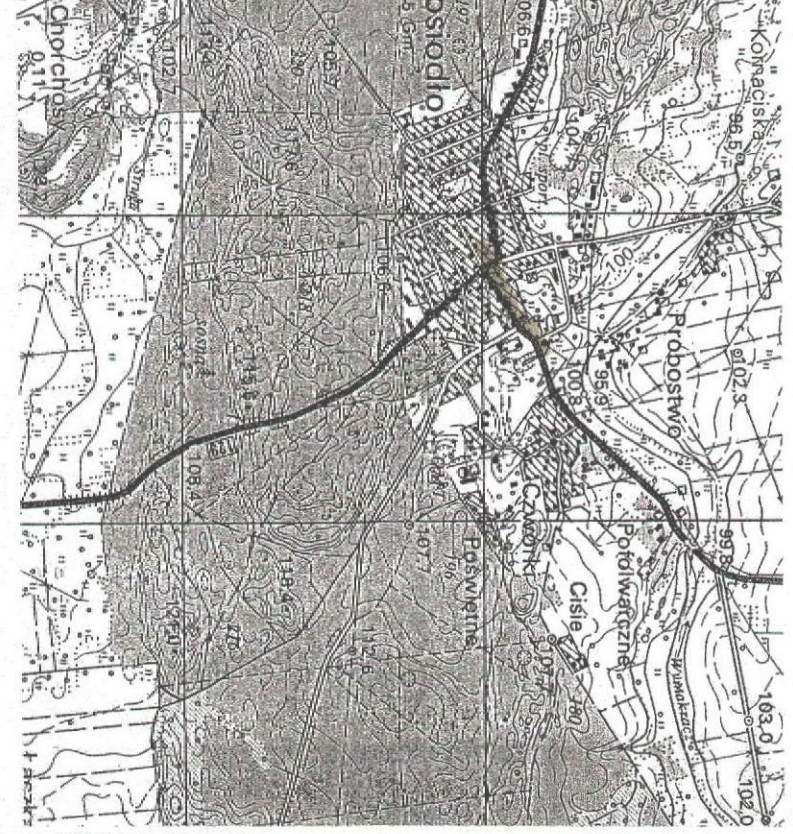






[illegible][illegible][illegible]

Projekt zagospodarowania terenu dla inwestycji linii
Elektroenergetyczna linia kablowa nN-0,4kV oświetlen
w miejscowości - obręb Długosiodło ul. Dąbrowszczaków
nr 717/3, 774, 717/1 jednostka ewidencyjna Długosio

LEGENDA

	stłup elektroenergetyczny linii napowietrznej 110-0,4kV
	kabel elektroenergetyczny 110-0,4 kV typu YAKKS 4x35
	stłup oświetleniowy z dwiema oprawkami oświetleniowymi
	przepręt, rura osłonna typu SRS 50, DVK 50

mapa dokładna w zakresie oznaczonego obszaru

kalizacja inwestycji Innowej:
ul. Dąbrowszczaków działka nr 717/3, 774, 717/1 gmina
czarnokost, oddziaływania projektowanej linii kablowej nN-0,4kV wynosi 1,0m
omawiano na podstawie:
mmy N SEP-E-004 punkt 3.1.5.2. tablica 2
energetyczne sygnalizacje linii kablowe. Projektowanie i budowa - (1)

[illegible]