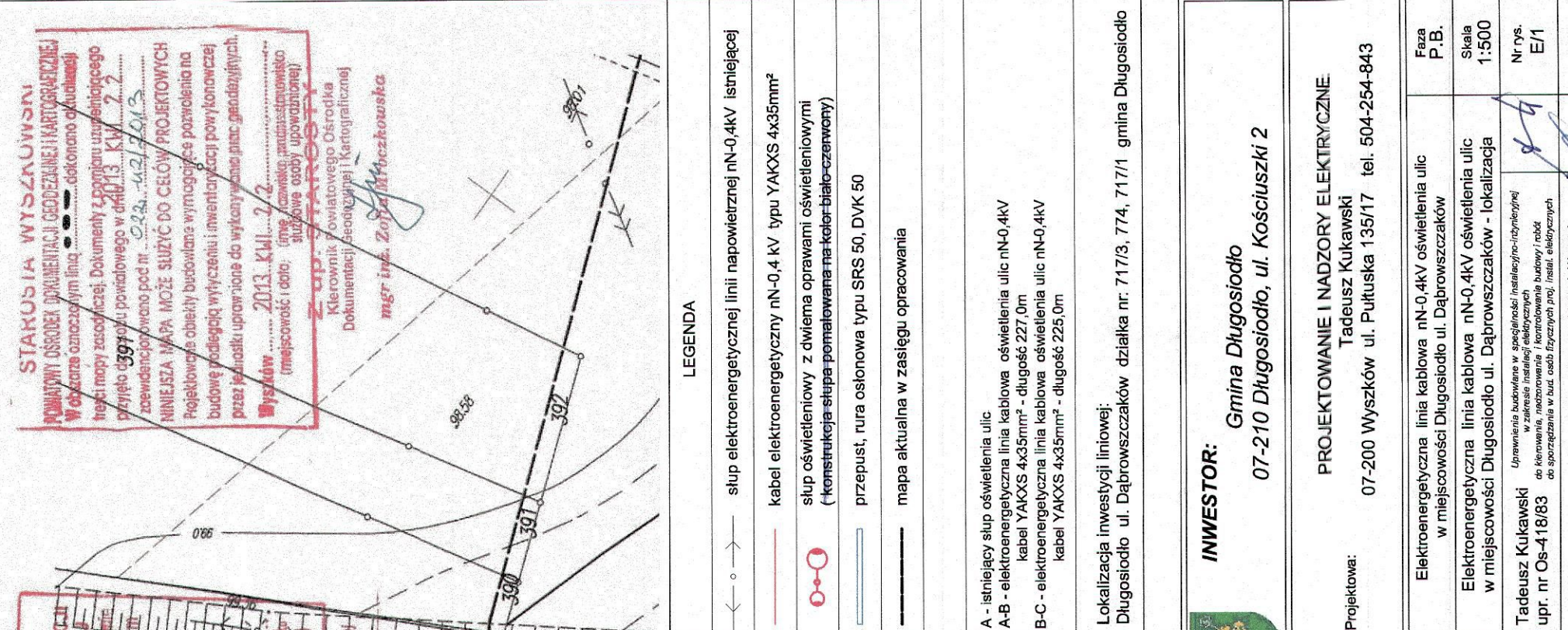




nie złożeń koniecznej	KER	GG 6642-315.2013
a	identyfikator	8526-12/2013
	Nazwa	143502_2
	identyfikator	Długosiodło
	Nazwa	0010
widencyjny	Nr działek	Długosiodło
py (powiększenie z 1:1000)		711/1, 712/3, 213
Wzrostki płaskich		1 : 500
Wysokości		Układ 2000
Wysokości		Konsztadt 60
brak		brak
brak		brak
gleba pochodzenia mineralnego		
nie dotyczy przypadku ogłoszonego w § 79 ust. 5 rozporządzenia dnia 9.II.2011 r. Dz.U. Nr 263, poz. 5524		
skłonym obszarze mapy jest określona na dzień 2013-02-06		

MNICH - NIEMIECZANIN 44 MNIEJSZ  
 MAPIE - URZĄDZEN PODZIEMNYCH, KTOŚ  
 NIE BYŁ ZGŁOSZONE DO INWENTARYZAC.  
 LUB O KTORZYCH BRAK JEST INFORMAC.  
 INSTYTUCIACH GRANICZNYCH



	<b>INWESTOR:</b>	Gmina Długosiodło 07-210 Długosiodło, ul. Kościuszkowi 2
<b>PROJEKTOWANIE I NADZORY ELEKTRYCZNE</b> <b>Tadeusz Kukawski</b> 07-200 Wyszaków ul. Pułtiska 135/17 tel. 504-254-843		
<b>Nazwa</b>	<b>Opis zadania</b>	<b>Data P.D.</b>
Elektroenergetyczna linia kablowa nN=0,4kV oświetlenia ulic w miejscowości Długosiodło ul. Dąbrowszczyków	Elektroenergetyczna linia kablowa nN=0,4kV oświetlenia ulic w miejscowości Długosiodło ul. Dąbrowszczyków - lokalizacja	Skała 1:500
<b>Wykonawca</b> Tadeusz Kukawski ul. nr Os-418/03	Uwaga! Wykonanie budowlanego i geodezyjnego nadzoru inwestycyjnego nad realizacją niniejszego projektu jest obowiązkowe. Wykonawca zobowiązany jest do zapewnienia bezpieczeństwa ruchu drogowego na czas prac, zabezpieczenia i oznakowania budowy i robót ziemnych oraz wyznaczenia strefy zagrożenia wypadkami.	Nr rys. E/1
<b>Zamówca</b> Krzysztof Gałązka ul. nr Wa-34/02	Uwaga! Budowlane i geodezyjne nadzory inwestycyjne nad realizacją niniejszego projektu nie mogą być organizowane w sąsiadztwie i niedopuszczalne są wszelkie działania, które mogłyby zakłócić przebieg prac nad realizacją elektroenergetycznych	Data 2014.01.15