

USŁUGI PROJEKTOWE I NADZÓR BUDOWLANY

JOANNA GRYZ

07-200 Wyszaków ul. J. Chelmońskiego 9

PROJEKT BUDOWLANY


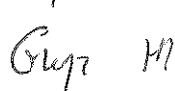
TYTUŁ PROJEKTU: Projekt sieci wodociągowej z przyłączami w miejscowości: Marianowo, Adamowo, Stasin, Zygmuntowo, Sieczychy Gm. Długosiodło – Etap I

ADRES INWESTYCJI: Marianowo, Sieczychy, Adamowo, Zygmuntowo, Stasin, gmina Długosiodło, powiat wyszkowski

WYKAZ DZIAŁEK: Marianowo - 318; 327/1; 327/2; 166; 223/7; 565; 327/1; 242; 240/2; 237/1; 228/3; 270/1; 270/2; 335; 269/3; 269/4; 269/2; 268/1; 293; 292/2; 292/1; 283; 280; 278; 274; 333; 338; 337; 253; 252; 251; 332; 658; 327/2; 327/1, Sieczychy - 457; 457; 677; 678/1; 798; 616; 457; 985/1; 161; 241/1; 241; 757; 798, Adamowo - 1; 111; 181, Zygmuntowo - 161; 152; 241; 58; 57; 56; 55; 54; 53; 52; 51; 50; 49; 48; 46; 45; 44; 43; 41; 65; 66/2; 66/1; 157; 156; 155; 154; 153; 151; 150; 149; 148; 147; 146, Stasin - 123; 124; 125/2; 122; 119; 139; 140; 141; 142; 143; 144; 145; 146/4; 252; 29

ZLECENIODAWCA: Gmina Długosiodło
ul. T. Kościuszki 2
07-210 Długosiodło

JEDNOSTKA PROJ.: USŁUGI PROJEKTOWE I NADZÓR BUDOWLANY
JOANNA GRYZ
07-200 Wyszaków, ul. J. Chelmońskiego 9

	Imię i nazwisko	Nr uprawnień	Data	Podpis
Projektował:	Włodzimierz Gryz	upr. bud. 29/89/Os	09.2010	
Opracował:	mgr inż. Michał Gryz		09.2010	
Sprawdził	mgr inż. Jan Malinowski	Upr. bud. 14/92/Os 100/Wa/75	09.2010	

SPIS ZAWARTOŚCI

– Strona tytułowa		- 1
– Spis zawartości		- 2
– Decyzja Zarządu Powiatu		- 3
– Opinia ZUDP		- 4
– Warunki WZMiUW w Warszawie		- 5
– Wypis z rejestru gruntu		- 6-15
– Oświadczenie		- 16
– Informacja BIOZ		- 17-21
– Opis techniczny		- 22-27
– Orientacja	Rys.01	- 28
– Przebieg trasy	Rys.02-37	- 29-65
– Profil kanału	Rys.38	- 66
– Przejście wodociągu pod kanałem	Rys.39	- 67
– Przejście wodociągu pod kanałem	Rys.40	- 68
– Przejście wodociągu pod kanałem	Rys.41	- 69
– Przejście wodociągu pod kanałem	Rys.42	- 70
– Zestaw wodomierzowy	Rys.43	- 71
– Przejście pod drogą	Rys.44	- 72
– Hydrant nadziemny	Rys.45	- 73
– Schematy rozwiązań	Rys.46	- 74
– Oświadczenia	od A-T	/egz.arch/
– Wypis z planu		/egz.arch/
– Uprawnienia		/egz.arch/
– Zaświadczenie z MOliB		/egz.arch/

ZARZĄD POWIATU
w WYSZKOWIE
Aleja Róż 2
07-200 Wyszków

IP 5443/205/10

URZĄD GMINY DŁUGOSIODŁO
Wpłynęło dnia.....2010-07-29
Nr rej.....37 32 140
Skierowano do.....

Wyszków, dnia 26.07.2010r.

DECYZJA

Na podstawie art. 21 ust. 1a, art. 39 ust 3, ustawy z dnia 21 marca 1985r. O drogach publicznych (Dz.U. z 2007r. Nr 19 poz. 115 z późn. zm.) po rozpatrzeniu wniosku z dnia 13 lipca 2010r. (data wpływu wniosku) złożonego przez Wójta Gminy Długosiodło, ul. Kościuszki 2, 07-210 Długosiodło,

wyrażam zgodę

Wójtowi Gminy Długosiodło, ul. Kościuszki 2, 07-210 Długosiodło na lokalizację sieci wodociągowej, w pasie drogowym drogi powiatowej Nr 4408W Wyszków – Porządzie – Długosiodło w m. Sieczychy, wg lokalizacji pokazanej na załączonej do niniejszej decyzji mapie, zgodnie z wymogami technicznymi na następujących warunkach:

- 1/ Na właścicielu sieci wodociągowej ciąży obowiązek jej przebudowy lub zabezpieczenia na własny koszt, niezwłocznie po wezwaniu przez zarządcę drogi, w przypadku kolizji przy modernizacji drogi lub z elementami jego zagospodarowania.
- 2/ Zarząd Powiatu nie bierze odpowiedzialności za uszkodzenia sieci wodociągowej przy robotach utrzymaniowych na drodze.
- 3/ Elementy sieci wodociągowej przecinające poprzecznie drogę lub usytuowane wzdłuż drogi nie mogą zmniejszać stateczności i nośności podłoża oraz nawierzchni drogi, naruszać urządzeń odwadniających i innych podziemnych urządzeń drogi.

Warunkiem budowy sieci wodociągowej jest uzyskanie pozwolenia na budowę lub zgłoszenia budowy albo wykonywania robót budowlanych wydanego przez Starostę Powiatu Wyszковского na podstawie projektu budowlanego uzgodnionego przez Zarząd Powiatu Wyszковского.

Zgoda na lokalizację sieci wodociągowej wyrażona w niniejszej decyzji nie jest równoznaczna z zezwoleniem na prowadzenie robót w pasie drogowym, o które wykonawca albo inwestor powinien wystąpić do Wydziału Inwestycji i Dróg Publicznych Starostwa Powiatowego w Wyszkanie w trybie i na warunkach określonych w rozporządzeniu Rady Ministrów z dnia 1 czerwca 2004r. w sprawie określenia warunków udzielania zezwoleń na zajęcie pasa drogowego (Dz.U. Nr 140 poz. 1481 z późn. zm.).

WYSZKÓW m. 2010-08-13

STAROSTA WYSZKOWSKI
Zespół Uzgadniania Dokumentacji Projektowej
07-200 Wyszaków, ul. Aleja Róż 2

OPINIA NR GG.7442-163/2010

Uzgodnienie : Olszaki, Marianowo, Stasin, Adamowo, Zygmuntowo, Sieczychy - sieć wodociągowa z przyłączami

Lokalizacja obiektu : Olszaki - Marianowo - Stasin - Adamowo - Zygmuntowo - Sieczychy

Oznaczenie arkusza mapy : 253.424.074; 253.424.072; 253.424.071; 253.424.031; 253.424.024
253.424.023; 253.424.022; 253.422.233; 253.422.231; 253.422.224
253.422.222; 253.422.221; 253.422.184; 253.422.183; 253.422.182
253.422.181; 253.422.174; 253.422.173; 253.422.172; 253.422.171
253.422.134; 253.422.133; 253.422.132; 253.422.131; 253.422.124
253.422.123; 253.422.122; 253.422.121; 253.422.114; 253.422.112
253.422.073; 253.422.072; 253.422.071; 253.422.064; 253.422.062
253.422.023; 253.422.021; 253.422.014; 253.422.012

Zleceniodawca : USŁUGI PROJEKTOWE I NADZÓR BUDOWLANY

Joanna Gryz
07-200 WYSZKÓW
ul. J.Chełmońskiego 9

Nr Zlecenia : 2472-1/2010

Nazwa jednostki projektowej : USŁUGI PROJEKTOWE I NADZÓR BUDOWLANY

Joanna Gryz
07-200 WYSZKÓW
ul. J.Chełmońskiego 9

Autor opracowania: Włodzimierz Gryz, upr. nr 29/89/Os.

Inwestor : URZĄD GMINY DŁUGOSIODŁO

07-210 DŁUGOSIODŁO
ul. T.Kościuszki 2

**ZESPÓŁ UZGADNIANIA DOKUMENTACJI PROJEKTOWEJ
OPINIUJE POZYTYWNIIE PROJEKT Z NASTĘPUJĄCYMI UWAGAMI:**

1. Urządzenia podziemne winny być wytyczone oraz zainwentaryzowane przez jednostki wykonawstwa geodezyjnego bezpośrednio przed ich zasypaniem na zlecenie i koszt inwestora
2. W trakcie wykonywania prac ziemnych nie naruszyć istniejącej osnowy geodezyjnej /art.48.1 pkt 3 ustawy prawo geodezyjne i kartograficzne Dz.U. z 2000 r. nr 100 poz.1086/ oraz uzbrojenia terenu, zieleni wysokiej i obiektów budowlanych.
3. Uzyskać zgodę właściwych zarządców dróg na lokalizację i umieszczenie urządzeń w pasach drogowych.

Uzgodnienie zachowuje ważność przez okres 3 lat od dnia wydania opinii.

Uzgodnienie traci ważność w przypadku, gdy inwestor albo organy administracji architektoniczno-budowlanej lub nadzoru budowlanego powiadomią zespół o utracie ważności, zmianie lub uchyleniu decyzji o warunkach zabudowy i zagospodarowania terenu, zatwierdzeniu projektu budowlanego, oraz pozwoleniu na budowę.

(Rozporządzenie Ministra Rozwoju Regionalnego i Budownictwa z dnia 02.04.2001r. §13p.1 i 2, Dz. U. Nr 38 poz 455)

Przewodniczący zespołu

z up. STAROSTY
mgr inż. *Joanna Gryz*
GEODYTA POWIATOWY

5

**Wojewódzki Zarząd
Melioracji i Urządzeń Wodnych w Warszawie
Oddział w Ostrołęce
INSPEKTORAT WYSZKÓW**

07-200 Wyszaków

ul. Serocka 34

tel. 742-41-18

IO/IW/4105/UP/8/2010

Wyszaków, dn. 11.08.2010r.

Usługi Projektowe i Nadzór Budowlany
Joanna Gryz
Ul. J. Chętnońskiego 9
07-200 Wyszaków

Wojewódzki Zarząd Melioracji i Urządzeń Wodnych w Warszawie Oddział w Ostrołęce Inspektorat w Wyszakowie po zapoznaniu się z przedstawionym pismem z dnia 08.08.2010r. i załączonymi mapami z projektowaną trasą sieci wodociągowej w miejscowości Marianowo gmina Długosiodło podaje warunki wstępne na przejście

1. wodociągiem PCV Ø110mm w rurze osłonowej D 219,0/5,6 pod dnem Kanału A w km 3+255 oraz pod dnem rowu melioracji wodnych szczegółowych o nazwie M-1 w km 0+840 we wsi Marianowo, gm. Długosiodło
2. wodociągiem PCV φ 160mm w rurze osłonowej D-273,0/8,8 pod dnem Kanału A w km 4+400 oraz pod dnem rowu melioracji wodnych szczegółowych o nazwie M-1 w km 2+840 w miejscowości Marianowo, gm. Długosiodło:
 - przejście pod dnem cieków należy wykonać metodą przecisku,
 - rura osłonowa winna być wydłużona poza górne krawędzie skarpy cieku min. 2,0m w każdą stronę,
 - rura osłonowa na całej długości posadowiona na głębokości min. 1,5m poniżej rzędnej dna istniejącego Kanału A, i min. 1,0m poniżej dna istniejącego rowu melioracyjnego M -1 (licząc od górnej tworzącej rury osłonowej),
 - miejsce przejścia należy oznaczyć słupkiem z tabliczką znamionową,
 - przekroje i profile podłużne przejść pod dnem cieku należy dostarczyć do Inspektoratu WZMiUW w Wyszakowie celem uzyskania ostatecznego uzgodnienia.
 - dostarczenie inwentaryzacji powykonawczej nowo wybudowanej sieci wodociągowej w obrębie Kanału A, w celu wprowadzenia zmiany w ewidencji przejść przez urządzenia melioracji podstawowej,

W Y P I S U P R O S Z C Z O N Y Z R E J E S T R U G R U N T Ó W

z dnia: 2010-09-17

Sieczychy

NAZWISKO I IMIĘ (NAZWA)				Chw, UDZIAŁ, GRUPA, ADRES ZAMIESZKANIA (SIEDZIBA)			
NAZWA OBRĘBU	ARKUSZ	DZIAŁKA	POW.DZIAŁKI	POŁOŻENIE DZIAŁKI, PODSTAWA NABYCIA,		NIERUCHOMOŚĆ, JEDNOSTKA	
Gmina : 143502_2-DŁUGOSIODŁO							
AGENCJA NIERUCHOMOŚCI ROLNYCH ODDZIAŁ TERENOWY W WARSZAWIE				wl	1/1 1.1	07-401 OSTROŁĘKA ul. KRAŃCOWA 1	
SIECZYCHY	2	457	0.34	[położ.:]	[KW 081W/36339/3]	G387	
ANDRYSZCZYK TERESA ANNA (BOLESŁAW, REGINA)				wl	1/1M 7.1	SIECZYCHY 44	
ANDRYSZCZYK JAN STANISŁAW (PAWEŁ, KRYSZYNA)				wl	M 7.1	07-210 SIECZYCHY (POCZTA: DŁUGOSIODŁO) 44	
SIECZYCHY	2	677	1.18	[położ.:]	[R 3270/94 KW 29990]	G57	
ANDRYSZCZYK MIROSLAW ADAM (PAWEŁ, KRYSZYNA)				ws	3/64 7.1	07-210 SIECZYCHY (POCZTA: DŁUGOSIODŁO) 42	
ANDRYSZCZYK MIROSLAW ADAM (PAWEŁ, KRYSZYNA)				ws	61/64M 7.1	07-210 SIECZYCHY (POCZTA: DŁUGOSIODŁO) 42	
ANDRYSZCZYK MARIOLA (RYSZARD, MARIANNA)				ws	M	07-210 OSTRYKÓŁ WŁOŚCIAŃSKI (POCZTA: DŁUGOSIODŁO)	
SIECZYCHY	2	678/1	1.79	[położ.:]	[KW 9897]	G52	
GMINA DŁUGOSIODŁO				wl	1/1 4	07-210 DŁUGOSIODŁO ul. KOŚCIUSZKI 3	
SIECZYCHY	2	616	0.09	[położ.:]	[DUW.G.IV.7224/MK/A/537/87/91/95]	G339	
SIECZYCHY	1	798	0.33	[położ.:]	[DUW.G.IV.7224/MK/A/537/87/91/95]	G339	
SIECZYCHY	1	985/1	0.10	[położ.:]	[DUW.G.IV.7224/MK/A/537/87/91/95]	G339	
CICHONSKA-MARCZAK MARIA (STANISŁAW, MARIANNA)				wl	1/1M 7.1	NOWA WIEŚ (POCZTA: BRAŃSZCZYK) 50A	
MARCZAK MICHAŁ JERZY (RYSZARD, IRENA)				wl	M 7.1	NOWA WIEŚ (POCZTA: BRAŃSZCZYK) 50A	
SIECZYCHY	2	161	0.87	[położ.:]	[KW 081W/53960/0]	G125	
UZIEBŁO ELŻBIETA (MARIAN, MARIANNA)				wl	1/1M 7.1	DALEKIE 24	
UZIEBŁO DANIEL (MARIAN, KRYSZYNA)				wl	M	DALEKIE 24	
SIECZYCHY	2	241	0.33	[położ.:]	[AN10714/95]	G73	
POWIAT WYSZKOWSKI				wl	1/1 11	07-200 WYSZKÓW ul. ALEJA RÓŻ 2	
SIECZYCHY	1	757	2.28	[położ.:]	[KW 58030/7]	G338	

z dnia: 2010-09-17

NAZWISKO I IMIĘ (NAZWA)			Chw, UDZIAŁ, GRUPA, ADRES ZAMIESZKANIA (SIEDZIBA)			
NAZWA OBRĘBU	ARKUSZ	DZIAŁKA	POW. DZIAŁKI	POŁOŻENIE DZIAŁKI, PODSTAWA NABYCIA,		NIERUCHOMOŚĆ, JEDNOSTKA
Gmina : 143502_2-DŁUGOSIODŁO						
GAWLIK ANNA KATARZYNA (KAZIMIERZ, ELŻBIETA)				wł	1/1 7.1	WARSZAWA ul. POSEJDONA 5
ADAMOWO	1	1	2.60	[położ.:]	[KW 23001]	G88
KORZYB DARIUSZ (JAN, STANISŁAWA)				wł	1/1 7.1	ADAMOWO 5
ADAMOWO	1	111	3.52	[położ.:]	[R 2256/89]	G4
GMINA DŁUGOSIODŁO				wł	1/1 4	07-210 DŁUGOSIODŁO ul. KOŚCIUSZKI 3
ADAMOWO	1	181	1.01	[położ.:]	[KW 46250]	G110
GMINA DŁUGOSIODŁO				wł	1/1 4	07-210 DŁUGOSIODŁO ul. KOŚCIUSZKI 3
MARIANOWO	2	327/2	0.62	[położ.:]	[DUW.GIV-7224/MK/A/537/76/91/95]	G127
MARIANOWO	2	327/1	1.87	[położ.:]	[DUW.GIV-7224/MK/A/537/76/91/95]	G127

z dnia: 2010-09-17

NAZWISKO I IMIĘ (NAZWA)

CHW, UDZIAŁ, GRUPA, ADRES ZAMIESZKANIA (SIEDZIBA)

NAZWA OBRĘBU	ARKUSZ	DZIAŁKA	POW.DZIAŁKI	POŁOŻENIE DZIAŁKI, PODSTAWA NABYCIA,	NIERUCHOMOŚĆ, JEDNOSTKA
Gmina : 143502_2-DŁUGOSIODŁO					
KULESZA LESZEK (STANISŁAW, IRENA)			wł 1/1M 7.1	PRZETECZ WŁOŚCIĄŃSKA 49	
KULESZA RENATA EWA (JAN, JANINA)			wł M	PORZĄDZIE 122	
STASIN 1 123	1.75	[położ.:]	[KW 28660]		G62
PAŁUBIŃSKI ANDRZEJ (KAZIMIERZ, TERESA)			wł 1/1 7.1	STASIN 12	
STASIN 1 124	1.48	[położ.:]	[KW 46861]		G76
KSIĄŻEK JAN KAZIMIERZ (STANISŁAW, ANNA)			wł 1/1M 7.1	OLSZAKI 3	
KSIĄŻEK TERESA (JULIAN, MARIANNA)			wł M	OLSZAKI	
RUTKOWSKI ANDRZEJ MAREK (EUGENIUSZ, JANINA)			dz 1/1 7.1	OLSZAKI 4	
STASIN 1 141	1.26	[położ.:]	[AN1687/74, UM.DZ.Z 1996.03.26.]		G66
STASIN 1 125/2	2.52	[położ.:]	[AN981/88, UM.DZ.Z 1996.03.26.]		G66
KULESZA TERESA (CZESŁAW, ROZALIA)			ws 3/32 7.1	PRABUTY 22	
PODGÓRSKA JADWIGA (CZESŁAW, ROZALIA)			ws 3/32 7.1	LESZCZYDÓŁ NOWINY ul. ŚRODKOWA 1	
TRĘTOWSKA ROZALIA (ALEKSANDER, MARIANNA)			ws 20/32 7.1	STASIN 10	
TRĘTOWSKI STANISŁAW (CZESŁAW, ROZALIA)			ws 3/32 7.1	LESZCZYDÓŁ NOWINY ul. ŚRODKOWA 27	
ŚLUBOWSKA KRYSZYNA (CZESŁAW, -)			ws 3/32 7.1	STASIN	
STASIN 1 122	0.22	[położ.:]	[PS.383/84, DNG.7093/5/86]		G65
BŁOCH MARIUSZ (TADEUSZ, TERESA)			wł 1/1 7.1	07-200 WYSZKÓW ul. PROSTA 12	
STASIN 1 119	0.34	[położ.:]	[KW OS1W/61014/3]		G89
LEWSKA MARIANNA (ZYGMUNT, JOANNA)			wł 1/1 7.1	STARE BOSEWO (POCZTA: DŁUGOSIODŁO) ul. SZKOLNA 1B	
STASIN 1 140	3.03	[położ.:]	[KW 49795]		G2
STASIN 1 139	5.85	[położ.:]	[KW 49795]		G2
BŁOCH AGNIESZKA DOROTA (FRANCISZEK, BRONISŁAWA)			wł 1/1 7.1	ZAMOŚĆ 15	
STASIN 1 142	1.46	[położ.:]	[AN718/98]		G3
PAŁUBIŃSKI TADEUSZ JANUSZ (KAZIMIERZ, TERESA)			wł 1/1 7.1	PRZETECZ FOLWARK 25	
STASIN 1 143	3.09	[położ.:]	[KW 3437]		G11
CIACH RENATA MARZENA (JAN, GENOWEFA)			wł 1/1M 7.1	AUGUSTOWO 55	
CIACH MAREK JAROSŁAW (EUGENIUSZ, CECYLIA)			wł M	AUGUSTOWO 55	
STASIN 1 144	1.72	[położ.:]	[KW 5565P]		G42
MARCZAK MONIKA (MICHAŁ, MARIA)			wł 1/1 7.1	NOWA WIEŚ (POCZTA: BRAŃSZCZYK) 50A	
STASIN 1 145	1.64	[położ.:]	[KW 55799/4]		G84
MORAWSKA BARBARA HANNA (WŁADYSŁAW, JADWIGA)			wł 1/1 7.1	STASIN 6	
STASIN 1 146/4	3.1321	[położ.:]	[KW 30349]		G4

W Y P I S U P R O S Z C Z O N Y Z R E J E S T R U G R U N T Ó W

z dnia: 2010-09-17

NAZWISKO I IMIĘ (NAZWA)

ChW, UDZIAŁ, GRUPA, ADRES ZAMIESZKANIA (SIEDZIBA)

NAZWA OBRĘBU	ARKUSZ	DZIAŁKA	POW.DZIAŁKI	POŁOŻENIE DZIAŁKI, PODSTAWA NABYCIA,	NIERUCHOMOŚĆ, JEDNOSTKA
GMINA DŁUGOSIODŁO STASIN	1	29	0.30	wł 1/1 4 07-210 DŁUGOSIODŁO ul. KOŚCIUSZKI 3 [położ.:] [DUW.88/91/95]	G59
GMINA DŁUGOSIODŁO PRZETYSZCZ WŁOŚĆ	1	252	0.49	wł 1/1 4 07-210 DŁUGOSIODŁO ul. KOŚCIUSZKI 3 [położ.:] [DEC.86/91/95]	G164

10
Zygmuntowo

z dnia: 2010-09-17

NAZWISKO I IMIE (NAZWA)

Chw,UDZIAŁ,GRUPA, ADRES ZAMIESZKANIA (SIEDZIBA)

NAZWA OBRĘBU	ARKUSZ	DZIAŁKA	POW.DZIAŁKI	POŁOŻENIE DZIAŁKI, PODSTAWA NABYCIA,	NIERUCHOMOŚĆ, JEDNOSTKA
Gmina : 143502_2-DŁUGOSIODŁO					
GMINA DŁUGOSIODŁO				wł 1/1 4 07-210 DŁUGOSIODŁO ul. KOŚCIUSZKI 3	
ZYGMUNTOWO	1	153	0.05	[położ.:] [DEC.GM.91/95]	G80
ZYGMUNTOWO	1	161	0.19	[położ.:] [DEC.GM.91/95]	G80
BANAŚK LECH (WŁADYSŁAW, PELAGIA)				wł 1/1 7.1 07-211 ZYGMUNTOWO 14	
ZYGMUNTOWO	1	154	1.39	[położ.:] [R.809/84]	G7
ZYGMUNTOWO	1	152	2.05	[położ.:] [R.809/84]	G7
POWIAT WYSZKOWSKI				wł 1/1 11. 07-200 WYSZKÓW ul. ALEJA RÓŻ 2	
ZYGMUNTOWO	1	241	1.26	[położ.:] [KW 58030/7]	G78
MARCZAK MICHAŁ JERZY (RYSZARD, IRENA)				wł 1/1M 7.1 NOWA WIEŚ (POCZTA: BRAŃSZCZYK) 50A	
CICHONSKA-MARCZAK MARIA (STANISŁAW, MARIANNA)				wł M NOWA WIEŚ (POCZTA: BRAŃSZCZYK) 50A	
ZYGMUNTOWO	1	58	0.50	[położ.:] [KW 54765/0]	G110
ZYGMUNTOWO	1	53	4.06	[położ.:] [AN1185/04]	G110
KRAUZE ANDRZEJ (WOJCIECH, JADWIGA)				wł 1/1 7.1 05-160 NOWY DWÓR MAZOWIECKI ul. MALEWICZA 118 / 9	
ZYGMUNTOWO	1	57	0.48	[położ.:] [KW 5341/4]	G8
ZYGMUNTOWO	1	51	3.26	[położ.:] [KW 5341/4]	G8
KSIĄŻEK JAN KAZIMIERZ (STANISŁAW, ANNA)				wł 1/1M 7.1 OLSZAKI 3	
KSIĄŻEK TERESA (JULIAN, MARIANNA)				wł M OLSZAKI	
RUTKOWSKI ANDRZEJ MAREK (EUGENIUSZ, JANINA)				dz 1/1 7.1 OLSZAKI 4	
UNTOWO	1	56	3.32	[położ.:] [R.898/80, U.D.Z DN.1996.03.26]	G92
LEWANDOWSKA JADWIGA (STEFAN, WIKTORIA)				wł 1/1M 7.1 ZYGMUNTOWO 2	
LEWANDOWSKI HENRYK (BOLESŁAW, LEOPOLDYNA)				wł M 7.1 ZYGMUNTOWO 8	
ZYGMUNTOWO	1	55	0.89	[położ.:] [R.654/80]	G89
ZYGMUNTOWO	1	49	9.15	[położ.:] [AWZ.381/75]	G89
BOGDAN KAZIMIERZ (PIOTR, WANDA)				wł 1/1 7.1 AUGUSTOWO 37	
ZYGMUNTOWO	1	54	1.43	[położ.:] [R.3650/86]	G67
KULESZA LESZEK (STANISŁAW, IRENA)				wł 1/1M 7.1 PRZETYSZ WŁOŚCIAŃSKA 49	
KULESZA RENATA EWA (JAN, JANINA)				wł M PORZĄDZIE 122	
ZYGMUNTOWO	1	52	3.12	[położ.:] [R.4265/93, KW.28660]	G59
ROZENEK PIOTR (BENEDYKT, BARBARA)				wł 1/1M 7.1 LESZCZYDÓŁ NOWINY ul. ŚRODKOWA 57	
ROZENEK ANNA URSZULA (KAZIMIERZ, IRENA)				wł M LESZCZYDÓŁ NOWINY ul. ŚRODKOWA 57	
ZYGMUNTOWO	1	50	3.02	[położ.:] [AN3753/98]	G102
SITEK MAŁGORZATA (BENEDYKT, BARBARA)				wł 1/1M 7.1 07-200 WYSZKÓW ul. OKRZEI 81 / 70	
SITEK RĄDOSŁAW DARIUSZ (HENRYK, TERESA)				wł M 07-200 WYSZKÓW ul. ZAKRĘZIE 2A	
ZYGMUNTOWO	1	46	1.78	[położ.:] [KW 53416]	G107

WYPIS UPROSZCZONY Z REJESTRU GRUNTÓW

z dnia: 2010-09-17

NAZWISKO I IMIĘ (NAZWA)			ChW, UDZIAŁ, GRUPA, ADRES ZAMIESZKANIA (SIEDZIBA)			
NAZWA OBRĘBU	ARKUSZ	DZIAŁKA	POW. DZIAŁKI	POŁOŻENIE DZIAŁKI, PODSTAWA NABYCIA,		NIERUCHOMOŚĆ, JEDNOSTKA
ZYGMUNTOWO	1	48	0.95	{położ.: } [KW 53416]		G107
RURKA JADWIGA HALINA (JAN, ANNA)				wł 1/1M 7.1	ZYGMUNTOWO 2	
RURKA STANISŁAW (JAN, LEOKADIA)				wł M 7.1	ZYGMUNTOWO 2	
ZYGMUNTOWO	1	45	4.18	{położ.: } [PS 378/99]		G14
BŁOCH HANNA KRYSZYNA (HENRYK, JADWIGA)				wł 1/1M 7.1	ZYGMUNTOWO 3	
BŁOCH WIESŁAW (WŁADYSŁAW, JADWIGA)				wł M 7.1	ZYGMUNTOWO 3	
ZYGMUNTOWO	1	44	5.02	{położ.: } [R.1591/88]		G32
ZAJĄC ANNA (FRANCISZEK, KATARZYNA)				wł 1/1 7.1	ZYGMUNTOWO	
ZYGMUNTOWO	1	43	2.56	{położ.: } [AWZ.385/75]		G16
KALISZ SYLWESTER (JÓZEF, SABINA)				wł 1/1 7.1	ZYGMUNTOWO 6	
ZYGMUNTOWO	1	41	3.16	{położ.: } [KW 33009]		G47
SZCZUBELEK JAROSŁAW (KAZIMIERZ, HENRYKA)				ws 3/12 7.1	07-210 BŁOCHY (POCZTA: DŁUGOSIODŁO)	
SZCZUBELEK KAZIMIERZ (FRANCISZEK, MARIANNA)				ws 6/12 7.1	ZAMOŚĆ 9	
ZDUNEK AGNIESZKA (KAZIMIERZ, HENRYKA)				ws 3/12 7.1	07-210 ZYGMUNTOWO (POCZTA: DŁUGOSIODŁO) 20	
ZYGMUNTOWO	1	65	3.15	{położ.: } [P.S.134/80, UM.5/78, ns.576/03]		G51
PYCH KRYSZYNA (JAN, HELENA)				wł 1/1M 7.1	ZYGMUNTOWO	
PYCH SYLWESTER (JAN, IRENA)				wł M	ZYGMUNTOWO 1	
ZYGMUNTOWO	1	66/2	5.78	{położ.: } [AN7582/97 KW.42092]		G15
BANASZEK MIROSŁAWA (JAN, HELENA)				wł 1/1M 7.1	ZYGMUNTOWO 1A	
BANASZEK KAZIMIERZ (WŁADYSŁAW, PELAGIA)				wł M	ZYGMUNTOWO 1A	
ZYGMUNTOWO	1	66/1	1.81	{położ.: } [AN7582/97 KW.42091]		G101
BARYŁAK MAŁGORZATA (RYSZARD, MARIANNA)				ws 1/2 7.1	95-100 ZGIERZ ul. SAMOZWANIEC 1 / 3	
MARCHLEWSKA JOLANTA (RYSZARD, MARIANNA)				ws 1/2 7.1	96-321 OJRZANÓW (POCZTA: ŻABIA WOLA) ul. TARCZYŃSKA 10.	
ZYGMUNTOWO	1	146	0.15	{położ.: } [KW 715]		G13
ZYGMUNTOWO	1	157	4.20	{położ.: } [KW 715]		G13
BODZON BOLESŁAW (JAN, KATARZYNA)				wł 1/1M 7.1	ZYGMUNTOWO	
BODZON KRYSZYNA (WACŁAW, ANNA)				wł M	ZYGMUNTOWO 12	
ZYGMUNTOWO	1	156	3.39	{położ.: } [AWZ.380/75]		G9
PAWŁOWSKI RYSZARD (HENRYK, STANISŁAWA)				wł 1/1 7.1	ZYGMUNTOWO 13	
ZYGMUNTOWO	1	155	3.61	{położ.: } [R.2362/87]		G10
TRETOWSKI JAN (PIOTR, JANINA)				wł 1/1M 7.1	WYSZKÓW ul. GENERAŁA JÓZEFA SOWIŃSKIEGO 83 / 17	
TRETOWSKA JANINA MARIA (KAZIMIERZ, KRYSZYNA)				wł M	WYSZKÓW ul. GENERAŁA JÓZEFA SOWIŃSKIEGO 83 / 17	
ZYGMUNTOWO	1	151	0.99	{położ.: } [KW 53331]		G106

W Y P I S U P R O S Z C Z O N Y Z R E J E S T R U G R U N T Ó W

z dnia: 2010-09-17

NAZWISKO I IMIĘ (NAZWA)				Chw,UDZIAŁ,GRUPA, ADRES ZAMIESZKANIA (SIEDZIBA)			
NAZWA OBRĘBU	ARKUSZ	DZIAŁKA	POW.DZIAŁKI	POŁOŻENIE DZIAŁKI, PODSTAWA NABYCIA,		NIERUCHOMOŚĆ, JEDNOSTKA	
KALISZ BOŻENA KRYSZYNA (EDWARD,ALICJA)				wl	1/1M 7.1	ZYGMUNTOWO 6	
KALISZ KRZYSZTOF (JÓZEF,SABINA)				wl	M 7.1	ZYGMUNTOWO 6	
ZYGMUNTOWO	1	150	0.63	[położ.:]	[KW 24945]		G96
GŁOWACKA EWA MONIKA (KRZYSZTOF,TERESA)				wl	1/1 7.1	03-332 WARSZAWA ul. CHODECKA 1 / 145	
ZYGMUNTOWO	1	149	0.07	[położ.:]	[KW OS1W/27239/6]		G95
ZYGMUNTOWO	1	148	0.04	[położ.:]	[KW OS1W/27239/6]		G95
MRÓZ SYLWESTER RYSZARD (STANISŁAW,HELENA)				ws	1/4 7.1	ZYGMUNTOWO 24	
SAMSEL JERZY (JÓZEF,ANTONINA)				ws	3/4M 7.1	ZYGMUNTOWO 23	
SAMSEL ANNA TERESA (MARIAN,HELENA)				ws	M	ZYGMUNTOWO 24	
ZYGMUNTOWO	1	147	0.14	[położ.:]	[R.2389/89, P.S.98/88, KW.31053]		G21

z dnia: 2010-09-17

NAZWISKO I IMIĘ (NAZWA)			Chw,UDZIAŁ,GRUPA, ADRES ZAMIESZKANIA (SIEDZIBA)			
NAZWA OBRĘBU	ARKUSZ	DZIAŁKA	POW.DZIAŁKI	POŁOŻENIE DZIAŁKI, PODSTAWA NABYCIA,		NIERUCHOMOŚĆ, JEDNOSTKA
Gmina : 143502_2-DŁUGOSIODŁO						
GMINA DŁUGOSIODŁO			wl	1/1	4 07-210 DŁUGOSIODŁO ul. KOŚCIUSZKI 3	
MARIANOWO	2	327/2	0.62	[położ.:]	[DUW.GIV-7224/MK/A/537/76/91/95]	G127
MARIANOWO	2	332	0.77	[położ.:]	[DUW.GIV-7224/MK/A/537/76/91/95]	G127
MARIANOWO	1	333	0.35	[położ.:]	[DUW.GIV-7224/MK/A/537/76/91/95]	G127
MARIANOWO	1	337	0.19	[położ.:]	[DUW.GIV-7224/MK/A/537/76/91/95]	G127
MARIANOWO	2	318	0.49	[położ.:]	[DUW.GIV-7224/MK/A/537/76/91/95]	G127
MARIANOWO	2	327/1	1.87	[położ.:]	[DUW.GIV-7224/MK/A/537/76/91/95]	G127
MARIANOWO	1	338	0.37	[położ.:]	[DUW.GIV-7224/MK/A/537/76/91/95]	G127
MARIANOWO	1	228/3	0.0807	[położ.:]	[KW 56351/9]	G127
KOLAKOWSKA DOROTA IWONA (JAN, WERONIKA)			wl	1/1	7.1 MARIANOWO 33	
MARIANOWO	2	166	3.27	[położ.:]	[AN556/04]	G183
SADOLEWSKI STANISŁAW (JAN, LEOKADIA)			wl	1/1	7.1 MARIANOWO	
MARIANOWO	1	223/7	0.2919	[położ.:]	[KW OS1W/57044/1]	G33
DŁUGOLECKI ANDRZEJ (JAN, MARIANNA)			wl	1/1M	7.1 MARIANOWO 37	
DŁUGOLECKA CECYLIA TERESA (WACŁAW, KRYSZYNA)			wl	M	MARIANOWO 37	
MARIANOWO	1	269/2	2.22	[położ.:]	[R 3458/93 KW5332]	G56
MARIANOWO	1	565	3.2874	[położ.:]	[KW 207/8]	G56
SOLIWOJA JAN (STANISŁAW, MARIANNA)			wl	1/1	7.1 07-210 MARIANOWO (POCZTA: DŁUGOSIODŁO)	
MARIANOWO	1	242	14.25	[położ.:]	[KW 54394]	G35
KAREWICZ AGNIESZKA (,)			ws	1/8	7.1 MARIANOWO	
ZDUNEK ANDRZEJ STANISŁAW (,)			ws	1/8	7.1 MARIANOWO	
ZDUNEK JÓZEF KAZIMIERZ (,)			ws	1/8	7.1 MARIANOWO	
ZDUNEK KRYSZYNA (JAN, STEFANIA)			ws	5/8	7.1 MARIANOWO 1	
MARIANOWO	1	240/2	2.12	[położ.:]	[PS 70/88]	G29
MARIANOWO	1	328/2402	0.02	[położ.:]	[PS 70/88]	G29
KORCZAKOWSKI MAREK (TADEUSZ, ALINA)			wl	1/1M	7.1 MARIANOWO 39	
KORCZAKOWSKA MARZANNA JANINA (LEON, GENOWEFA)			wl	M	MARIANOWO 39	
MARIANOWO	1	237/1	5.09	[położ.:]	[R 118/88]	G25
SOLIŃSKI STANISŁAW (ADAM, JADWIGA)			wl	1/1M	7.1 MARIANOWO (POCZTA: DŁUGOSIODŁO) 3	
SOLIŃSKA ANNA (EDWARD, TERESA)			wl	M	MARIANOWO (POCZTA: DŁUGOSIODŁO) 3	
MARIANOWO	1	270/1	9.10	[położ.:]	[an.676/05]	G55
SOLIŃSKI MIROSŁAW TADEUSZ (ADAM, JADWIGA)			ws	1/2M	7.1 MARIANOWO (POCZTA: DŁUGOSIODŁO) 3	
SOLIŃSKA URSZULA (EDWARD, TERESA)			ws	M	7.1 MARIANOWO 3	
SOLIŃSKI STANISŁAW (ADAM, JADWIGA)			ws	1/2M2	7.1 MARIANOWO (POCZTA: DŁUGOSIODŁO) 3	
SOLIŃSKA ANNA (EDWARD, TERESA)			ws	M2	MARIANOWO (POCZTA: DŁUGOSIODŁO) 3	
MARIANOWO	1	270/2	0.62	[położ.:]	[KW 11567]	G158

WYPIS UPROSZCZONY Z REJESTRU GRUNTÓW

z dnia: 2010-09-17

NAZWISKO I IMIĘ (NAZWA)				Chw, UDZIAŁ, GRUPA, ADRES ZAMIESZKANIA (SIEDZIBA)			
NAZWA OBRĘBU	ARKUSZ	DZIAŁKA	POW. DZIAŁKI	POŁOŻENIE DZIAŁKI, PODSTAWA NABYCIA,		NIERUCHOMOŚĆ, JEDNOSTKA	
NIEUSTALONY WOJEWÓDZKI ZARZĄD MELIORACJI I URZĄDZEŃ WODNYCH W OSTROŁĘCE				wl 1/1 15			
MARIANOWO	1	335	0.86	wd 1/1 1.3	ODDZIAŁ WYSZKÓW		
SOLIŃSKI MIROSŁAW TADEUSZ (ADAM, JADWIGA)				ws 1/2M 7.1	MARIANOWO (POCZTA: DŁUGOSIODŁO) 3		
SOLIŃSKA URSZULA (EDWARD, TERESA)				ws M 7.1	MARIANOWO 3		
SOLIŃSKI STANISŁAW (ADAM, JADWIGA)				ws 1/2M2 7.1	MARIANOWO (POCZTA: DŁUGOSIODŁO) 3		
SOLIŃSKA ANNA (EDWARD, TERESA)				ws M2	MARIANOWO (POCZTA: DŁUGOSIODŁO) 3		
MARIANOWO	1	269/3	0.74	[położ.:]	[an. 676/05]	G157	
SOLIŃSKI MIROSŁAW TADEUSZ (ADAM, JADWIGA)				wl 1/1M 7.1	MARIANOWO (POCZTA: DŁUGOSIODŁO) 3		
SOLIŃSKA URSZULA (EDWARD, TERESA)				wl M 7.1	MARIANOWO 3		
MARIANOWO	2	268/1	1.81	[położ.:]	[KW 56087/7]	G219	
MARIANOWO	1	269/4	3.60	[położ.:]	[KW 56087/7]	G219	
BUDEK STANISŁAW ALFRED (WŁADYSŁAW, BRONISŁAWA)				wl 1/1M 7.1	MARIANOWO 8		
BUDEK WIESŁAWA (FRANCISZEK, GENOWEFA)				wl M	MARIANOWO 8		
MARIANOWO	1	293	5.30	[położ.:]	[UM 7016A/27/78]	G105	
PODLEŚ ANDRZEJ (JAN, MARIANNA)				wl 1/1M 7.1	44-206 RYBNIK ul. ŚLĄSKA 45		
PODLEŚ MARIA (RYSZARD, CZESŁAWA)				wl M	44-206 RYBNIK ul. ŚLĄSKA 54		
MARIANOWO	1	292/2	5.19	[położ.:]	[AN 6055/04]	G216	
MARKOWSKI KAZIMIERZ (ANTONI, MARIANNA)				wl 1/1M 7.1	07-200 WYSZKÓW ul. CENTRALNA 30A		
MARKOWSKA TERESA (ANTONI, JADWIGA)				wl M 7.1	WYSZKÓW ul. CENTRALNA 30A		
MARIANOWO	1	292/1	4.31	[położ.:]	[KW 48168]	G203	
BŁOCH TERESA DANUTA (HENRYK, KAZIMIERA)				ws 1/2 7.1	WYSZKÓW ul. DWORCOWA 15 / 20		
ZAPIEC MIROSŁAWA MARIANNA (HENRYK, KAZIMIERA)				ws 1/2 7.1	01-493 WARSZAWA ul. KĘDZIERSKIEGO 7 / 16		
MARIANOWO	1	283	5.69	[położ.:]	[KW 36315]	G11	
STOPKA LUCJAN (STANISŁAW, LUDWIKA)				wl 1/1 7.1	MARIANOWO 5		
MARIANOWO	1	280	1.76	[położ.:]	[R 6864/90 KW13972]	G8	
KACHEL BOŻENA ZOFIA (JAN, JADWIGA)				wl 1/1 7.1	WARSZAWA ul. MARYMONCKA 151 / 101		
MARIANOWO	1	278	4.06	[położ.:]	[KW 42957]	G13	
CHYZANOWSKI WITOLD (MARIAN, ALEKSANDRA)				wl 1/1M 7.1	MARIANOWO 4		
CHYZANOWSKA MIECZYSLAWA (HENRYK, CZESŁAWA)				wl M	MARIANOWO 4		
MARIANOWO	1	274	6.79	[położ.:]	[AWZ/664/75]	G15	
GOŁĘBIEWSKI JULIAN ROMAN (ANTONI, STANISŁAWA)				wl 1/1M 7.1	07-200 WYSZKÓW ul. 11 LISTOPADA 52 / 2		
GOŁĘBIEWSKA GRAŻYNA (RYSZARD, BARBARA)				wl M	07-200 WYSZKÓW ul. 11 LISTOPADA 52 / 2		
MARIANOWO	1	253	2.90	[położ.:]	[KW OS1W/60259/5]	G186	

W Y P I S U P R O S Z C Z O N Y Z R E J E S T R U G R U N T Ó W

z dnia: 2010-09-17


NAZWISKO I IMIĘ (NAZWA)				Chw,UDZIAŁ,GRUPA, ADRES ZAMIESZKANIA (SIEDZIBA)			
NAZWA OBRĘBU	ARKUSZ	DZIAŁKA	POW.DZIAŁKI	POŁOŻENIE DZIAŁKI, PODSTAWA NABYCIA,			NIERUCHOMOŚĆ, JEDNOSTKA
DUBŁAS MARIA (JULIAN, JADWIGA)				ws	1/6	7.1	MARIANOWO
PAWEŁCZYK JADWIGA (JULIAN, JADWIGA)				ws	5/6	7.1	MARIANOWO 27
MARIANOWO	1	252	3.29	{położ.: }	[PS 325/92 R 1659/92]		G22
IWAŃSKI MAREK (WŁADYSŁAW, HALINA)				wl	1/1M	7.1	MARIANOWO 12
IWAŃSKA BEATA (WITOLD, MIECZYŚLAWA)				wl	M		MARIANOWO 12
MARIANOWO	1	251	7.76	{położ.: }	[KW 34827]		G20
TEŁĘGA RAFAŁ (KAZIMIERZ, BARBARA)				wl	1/1	7.1	07-210 SIECZYCHY (POCZTA: DŁUGOSIODŁO) 54
SIECZYCHY	2	658	1.98	{położ.: }	[KW 18638]		G15

OŚWIADCZENIE

Zgodnie z art. 20, pkt. 4 Prawo Budowlane z dnia 7 lipca 1994r. (Dz. U. Nr 89, poz.414) tekst jednolity z dnia 21 listopada 2003r. (Dz. U. Nr 207, poz. 2016)

Oświadczam, że

projekt budowlany sieci wodociągowej z przyłączami w miejscowościach Marianowo, Adamowo, Zygmuntowo, Stasin, Sieczychy Gm. Długosiodło został sporządzony zgodnie z obowiązującymi przepisami oraz zasadami wiedzy technicznej


Włodzimierz Gryz
07-200 Wyszki, ul. J. Chłimońskiego 9
tel. 0-505 44 257
Upr. bud. 29/89/Os

INFORMACJA
DOTYCZĄCA BEZPIECZEŃSTWA I OCHRONY ZDROWIA

NAZWA – SIEĆ WODOCIĄGOWA Z PRZYŁĄCZAMI

**ADRES: Marianowo, Adamowo, Zygmuntowo, Stasin,
Sieczychy Gm. Długosiodło**

**INWESTOR: Gmina Długosiodło
ul. T. Kościuszki 2
07-210 Długosiodło**

1. INFORMACJA DOTYCZĄCA BEZPIECZEŃSTWA I OCHRONY ZDROWIA

1.1. Podstawa opracowania

- Rozporządzenie Ministra Infrastruktury z dn. 23.06.2003r. w sprawie informacji dotyczącej bezpieczeństwa i ochrony zdrowia (Dz. U. Nr 120, poz. 1126)
- Ustawa Prawo budowlane z dnia 07.07.1994r. z późniejszymi zmianami (Dz. U. z 2000r. Nr 06 poz. 1126)
- Ustawa z dn. 27.03.2003r. o zmianie – Prawo budowlane oraz z zmianie niektórych ustaw 9 Dz. U. Nr 80, poz. 718) tj. z dniem 11.07.2003r.

1.2. Zakres robót dla zamierzenia budowlanego oraz kolejność realizacji obiektów

Sieć wodociągowa z przyłączami w miejscowościach: Marianowo, Adamowo, Zygmuntowo, Stasin i Sieczychy Gm. Długosiodło.

1.3. Wykaz istniejących obiektów budowlanych

W granicach pasów drogowych, w których realizowana jest projektowana sieć występuje następujące uzbrojenie:

- kable telekomunikacyjne
- kable energetyczne nn
- kanalizacja sanitarna i deszczowa
- kanał ciepłowniczy
- gazociąg

Dane o przebiegu istniejącego uzbrojenia uzyskano na podstawie analizy planów sytuacyjno-wysokościowych w skali 1:1000 i 1:500.

Nie wyklucza się występowania w terenie innego uzbrojenia, niewykazanego na podkładach.

1.4. Elementy zagospodarowania terenu mogące stwarzać zagrożenie bezpieczeństwa i zdrowia ludzi

W zagospodarowaniu terenu występują elementy mogące stwarzać zagrożenie bezpieczeństwa i zdrowia ludzi tj. kable wysokiego napięcia Czynnikiem mogącym generować zagrożenie jest ruch drogowy, w szczególności niewłaściwe zachowanie jego uczestników tj. pieszych i kierowców pojazdów.

1.5. Zagrożenia występujące podczas realizacji robót budowlanych oraz wskazanie środków zapobiegających niebezpieczeństwom

Zagrożenia mogące wystąpić przy pracach wymienionych w § 6 Rozporządzenia Ministra Infrastruktury z dn. 23.06.2003r. w sprawie informacji dotyczącej

bezpieczeństwa i ochrony zdrowia oraz planu bezpieczeństwa i ochrony zdrowia (Dz. U. Nr 120, poz. 1126)

1.5.1. Roboty wg § 6 p.1b Rozp. Min. Infrastr. z dn. 23.06.2003r.

- Roboty będą prowadzone w wykopach ponad 1.5m, występuje ryzyko zasypania wykopów

1.5.2. Roboty wg § 6 p.1f Rozp. Min. Infrastr. z dn. 23.06.2003r

- Ryzyko wynikające z pracy przy użyciu dźwigu
 - przygnięcie przemieszczanym ładunkiem
 - urazy mechaniczne
 - inne prace wymagające użycia dźwigu, (rozładunek rur)

Środki zapobiegające niebezpieczeństwom wynikającym z wykonywania w/w robót budowlanych:

Środki techniczne:

- kaski ochronne
- odzież ochronna
- bariery zabezpieczające; wydzielane i ogrodzenie stref niebezpiecznych
- taśmy, tablice i znaki ostrzegawcze;

środki organizacyjne:

- kwalifikacje pracowników
- aktualne świadectwo zdrowia
- aktualne świadectwo przydatności do wykonywania w/w robót
- nadzór nad pracownikami
- bezpośredni nadzór gestorów uzbrojenia lub zgłoszenie rozpoczęcia prac w zależności od warunków zawartych w uzgodnieniach
- praca pod nadzorem

1.5.3. Roboty wg § 6 p.1k Rozp. Min. Infrastr. z dn. 23.06.2003r.

- Ryzyko porażenia prądem elektrycznym

Ryzyko takie wystąpi w pasie drogowym gdzie przebiegają kable wysokiego napięcia

Środki techniczne:

- kaski ochronne;
- odzież ochronna;
- bariery zabezpieczające; oznakowanie stref niebezpiecznych,
- taśmy, tablice i znaki ostrzegawcze;
- czujniki napięcia dla maszyn pracujących w strefach niebezpiecznych pod liniami elektroenergetycznymi

Środki organizacyjne:

- kwalifikacje pracowników
- aktualne świadectwo zdrowia
- aktualne świadectwo przydatności do wykonywania w/w robót
- nadzór nad pracownikami

- bezpośredni nadzór gestorów uzbrojenia lub zgłoszenie rozpoczęcia prac w zależności od warunków zawartych w uzgodnieniach
- praca pod nadzorem

1.5.4. Roboty wg § 6 p.4 Rozp. Min. Infrestr. z dn. 23.06.2003r.

Roboty prowadzone w sąsiedztwie pasów ruchu, po których odbywa się ruch drogowy

- ryzyko wypadku
- Wykopy, montaż odcinków sieci wodociągowej
- Zasyпка wykopów;

Przestrzeganie zasad organizacji ruchu pozwoli zapobiec niebezpieczeństwu wykopów dla użytkowników drogi.

Środki zapobiegające niebezpieczeństwu wynikającym z wykonywania w/w robót budowlanych:

Środki techniczne:

- Kwalifikacje pracowników
- Wdrożona organizacja ruchu zastępczego
- Aktualne świadectwo zdrowia
- Aktualne świadectwo przydatności do wykonywania w/w robót
- Nadzór nad pracownikami
- Bezpośredni nadzór gestorów uzbrojenia lub zgłoszenie rozpoczęcia prac w zależności od warunków zawartych w uzgodnieniach
- Praca pod nadzorem

1.5.5. Roboty wg § p.6a Rozp. Min. Infrastr. z dn. 23.06.2003r.

- **Ryzyko zatrucia gazami**
- nie występuje w normalnych warunkach
- **Ryzyko urazu mechanicznego nie występuje**

Środki zapobiegające niebezpieczeństwu wynikającym z wykonania w/w robót budowlanych:

Środki techniczne:

- kaski ochronne
- odzież ochronna
- bariery zabezpieczające; wydzielenie i ogrodzenie stref niebezpiecznych
- taśma, tablice i znaki ostrzegawcze;

Środki organizacyjne:

- kwalifikacje pracowników
- aktualne świadectwo zdrowia
- aktualne świadectwo przydatności do wykonywania w/w robót
- nadzór nad pracownikami
- bezpośredni nadzór gestorów uzbrojenia lub zgłoszenie rozpoczęcia prac w zależności od warunków zawartych w uzgodnieniach
- praca nad nadzorem

1.5.6. Roboty wg § 6 p. 10 Rozp. Min. Infrastr. z dn. 23.06.2003r.

Ryzyko wynikające z wykonywania robót montażowych i demontażowych elementów prefabrykowanych o masie przekraczającej 1,0t nie występuje

1.5.7. Sposób prowadzenia instruktażu pracowników przed przystąpieniem do realizacji robót szczególnie niebezpiecznych

Przed przystąpieniem do poszczególnych rodzajów robót osoba wyznaczona, posiadająca odpowiednie wymagane uprawnienia udzieli instruktażu (w miejscu wyznaczonym) osobie lub grupie osób wykonującej roboty

1.5.8. Kierownik zobowiązany jest do opracowania planu BIOZ.

OPRACOWAŁ:

Gryz W.
Włodzimierz Gryz
07-200 Wyszków
tel. 0-22 257 257
Upr. bud. 29/89/Os
Kamionki 9

OPIS TECHNICZNY

Do projektu budowlanego „Sieci Wodociągowej z przyłączami domowymi w miejscowości Marianowo, Adamowo, Zygmuntowo, Stasin i Sieczychy, Gmina Długosiodło”

1. PODSTAWA OPRACOWANIA

Dokumentację niniejszą opracowano na podstawie umowy zawartej z Gminą Długosiodło.

2. MATERIAŁY WYJŚCIOWE

Do opracowania dokumentacji wykorzystano następujące materiały:

- Mapę sytuacyjno – wysokościową w skali 1:500 i 1:1000
- Wypis z planu Zabudowy i Zagospodarowania Gminy Długosiodło
- Uzgodnienia z Gminą Długosiodło
- Uzgodnienia PKP
- Uzgodnienia z Wojewódzkim Zarządem Melioracji Wodnych
- Obowiązujące normy i przepisy

3. ZAKRES OPRACOWANIA

Zgodnie z umową i ustaleniami z Inwestorem niniejsze opracowanie obejmuje projekt budowy sieci wodociągowej rozdzielczej i przyłączy. Zasilanie w/w wodociągu zaprojektowano z SUW w Starym Bosewie. Projektowany wodociąg zaopatrywać będzie w wodę miejscowości Marianowo, Adamowo, Zygmuntowo, Stasin i Sieczychy. Wg wyliczonego bilansu zaopatrzenia na wodę gospodarczo – bytową mieszkańców, inwentarza żywego oraz ochronę p. pożarową według ówczesnej normy PN-71/B-02863. Przewidziano w niniejszym projekcie dostarczenie wody do zewnętrznego gaszenia pożaru tj. z wydatkiem 5 l/s przy ciśnieniu równym 20m. sł. w.

4. SIEĆ WODOCIĄGOWA

4.1. OBLICZENIE SIECI WODOCIĄGOWEJ

Obliczenia hydrauliczne sieci wodociągowej dla określenia średnic i ciśnień, przeprowadzono dla przypadku najbardziej niekorzystnego przy doprowadzeniu

wody na cele p. pożarowe i gospodarczo bytowe. Obliczenia przeprowadzona na komputerze Pentium 300 przy zastosowaniu programu STC- 4.18. Przy obliczeniach strat ciśnienia program wykorzystuje równanie Darcy–Weisbacha z uwzględnieniem współczynnika oporów liniowych wg Colebrooka – White’a (zgodnie z normą PN-76/M-34034).

Chropowatość bezwzględna przyjęto dla rur PVC $k=0,025$ mm.

Wymagana wysokość ciśnienia w sieci dla gaszenia pożaru wynosi:

- dla bezpośredniego gaszenia pożaru z hydrantu p.poż. – 20 m sł.w.
- poprzez motopompę podłączoną do hydrantu p.poż. – 10 m sł.w.

Wymagana wysokość ciśnienia w sieci przy rozbiorach bytowo – gospodarczych dla budynków piętrowych wynosi 14 m sł.w.

Obliczenia wykonano kolejno dla wszystkich węzłów sieci wodociągowej.

4.2. SIEĆ WODOCIĄGOWA ROZDZIELCZA

Sieć wodociągową zaprojektowano z rur ciśnieniowych PVC 10.0 atm. o średnicach \varnothing z 160mm, \varnothing z 110mm, \varnothing z 90mm, \varnothing z 63mm. Rury łączone będą ze sobą na wcisk z zastosowaniem uszczeltek gumowych. Połączenia w węzłach sieci wodociągowej zaprojektowano z kształtek i armatury żeliwnej kołnierkowej. Połączenie rur PVC z armaturą żeliwną przyjęto za pomocą kształtek żeliwnych jednokołnierzowych. Przy połączeniach kołnierzowych zastosowano uszczelki klingierytowe. Przykrycie wodociągu powinno wynosić 1.4 m.

Szczegółowy przebieg trasy sieci wodociągowej przedstawiono na mapach sytuacyjnych w skali 1:1000 i 1:500 załączonych w części rysunkowej.

Trasa wodociągu wymaga wytyczenia przez geodetów z dostosowaniem się do uwag zawartych w uzgodnieniu ZUD.

4.3. PRZYŁĄCZA WODOCIĄGOWE

Przyłącza wodociągowe doprowadzające wodę do budynków zaprojektowano z rur PE PN 10 o średnicy 40mm z zamontowaniem przy przejściu pod budynkiem rury ochronnej stalowej ocynkowanej z dwustronnym uszczelnieniem kitem. Zakończenie przyłączy wodociągowych w budynku przewidziano 2m rurą zakończoną zestawem wodomierzowym wraz z zaworem antyskażeniowym. Dla pomiaru zużytej wody zaprojektowano wodomierz Dn 20 $Q=5.0\text{m}^3/\text{h}$. W celu odcięcia przyłącza od sieci zaprojektowano zasuwę domową żeliwną Dn40. Włączenie przyłącza do sieci zaprojektowano za pomocą nawiertaki.

Na działkach, które nie posiadają zabudowy zaprojektowano zestaw wodomierzowy w studziencie wodomierzowej o średnicy 1200mm.

Łączna ilość przyłączy - 166 szt.

5.ZESTAWIENIE DŁUGOŚCI SIECI WODOCIĄGOWEJ I PRZYŁĄCZY

5.1. ZESTAWIENIE DŁUGOŚCI SIECI WODOCIĄGOWEJ I PRZYŁĄCZY

Rura PCV	Dn 225	- 879.00 m
Rura PCV	Dn 160	- 8837.00 m
Rura PCV	Dn 110	- 8975.00 m
Rura PCV	Dn 90	- 1073.00 m
Rura PCV	Dn 63	- 1616.00 m
Rura PE	Dn 40	- 6219.00 m
Hydranty nadziemne w zestawie	Dn 80	- 75 szt.
Zasuwy	Dn 160	- 4 szt.
Zasuwy	Dn 110	- 2 szt.
Zasuwy	Dn 90	- 1 szt.
Zasuwy	Dn 63	- 1 szt.
Zasuwy	Dn 40	-166 szt.
Studnie wodomierzowe	Dn 1200	- 3 szt.
Zestaw wodomierzowy plus zawór antyskaż.		-166 szt.

Łączna długość sieci - 21380 mb

Łączna długość przyłączy - 6219 mb

Przeciski lub przewierty pod jezdnią i przeszkodami

rura osłonowa D-273.0/8.8 – 40 mb

rura osłonowa D-219.0/5.6 – 12 mb

rura osłonowa D-159.0/5.6 – 10 mb

rura osłonowa D-114.3/6.7 – 17 mb

rura osłonowa D-88.9/6.3 -230 mb

Przejście pod rowem melioracyjnym przyciskiem sterowanym o łącznej dł. 33 m

6.UZBROJENIE SIECI WODOCIĄGOWEJ

Sieć wodociągowa uzbrojona będzie w nadziemne hydranty p.poż., oraz zasuwy i zawory odcinające. Każda zasuwa i zawór odcinający powinny posiadać obudowę zakończoną w skrzynce do zasuw. Wszystkie skrzynki należy zabezpieczyć płytkami betonowymi i oznakować tabliczkami zgodnie z obowiązującymi przepisami

7. TRASOWANIE SIECI

Wytyczenie trasy należy wykonać zgodnie z projektem, zachowując jednocześnie minimalne odległości:

- od budynków - 3.0 m
- od słupów - 1.0 m
- od pasa drzew - 2.5 m
- od kabli energetycznych i telekomunikacyjnych - 0.8 m
- od przewodów kanalizacyjnych - 2.0 m
- od punktów geodezyjnych - 1.0 m

Dopuszcza się usytuowanie przewodów wodociągowych w odległości mniejszej od podanych pod warunkiem wykonania sieci wodociągowej metodą podkopu, przewiertem lub przeciskiem w rurze stalowej osłonowej.

8. ROBOTY ZIEMNE

Roboty ziemne przy wykonaniu sieci należy prowadzić zgodnie z normą branżową MGK PN62/8338-02. "Wykopy otwarte pod przewody wodociągowe i kanalizacyjne".

Głębokość przykrycia sieci rozdzielczej przyjęto 1.5 m. W niniejszym projekcie odcinek sieci wodociągu rozdzielczego zaprojektowano po działkach za zgodą właściciela. Wykopy pod powyższy wodociąg zaprojektowano jako skarpowe. Tam gdzie pozwolą na to warunki, należy wykop pod wodociąg wykonywać mechanicznie przy pomocy koparek ze składowaniem ziemi na odkład. W miejscach zabudowanych i zadrzewionych wykopy wykonywać ręcznie, bez uszkodzenia korzeni drzew. Przy nadmiernych zbliżeniach przewodu wodociągowego do drzew, przewód układać metodą podkopu. Roboty ziemne w miejscach skrzyżowych z kablami NN (przyłącza), należy wykonać ręcznie, kabel wyłączyć spod napięcia i w miejscu skrzyżowania zabezpieczyć rurą ochronną.

Przy słupach zachować odległość min. 1.0 m od podziemnych części słupów oraz zapewnić w czasie wykonywania wykopów dojazd do stanowisk słupowych.

Przejście pod jezdnią asfaltową, kanałem, rowami melioracyjnymi i torami kolejowymi zaprojektowano przeciskiem lub przewiertem. Szczegółowo pokazano na profilach podłużnych.

9. PRÓBA CIŚNIENIOWA, PŁUKANIE I DEZYNFEKCJA SIECI WODOCIĄGOWEJ

Próbie ciśnieniową należy dokonywać na odcinkach przewodu nie dłuższych niż 500m przy temperaturze zewnętrznej nie niższej niż +4°C.

Przed rozpoczęciem próby przewód należy napęłnić wodą i dokładnie odpowietrzyć. Sieć wodociagową należy poddać ciśnieniu próbnemu, wynoszącym 1.0MPa. Odcinek poddany próbie jest szczelny, jeżeli przy zamkniętym dopływie wody w czasie 30min. nie będzie spadku ciśnienia.

Przed oddaniem wodociagu do użytku należy przeprowadzić płukanie i dezynfekcję. Rury należy płukać dużym ciśnieniem i przepływem wody przy otwartych hydrantach na końcu wodociagu. Po 24 godzinnej stojce wody z roztworem chloru rurociąg płuczemy wodą ze stacji wodociagowej do momentu wypłynięcia na końcu przewodu wody pozbawionej zapachu chloru.

10. ZABEZPIECZENIE RUCHU

Miejsce wykonywania robót ziemnych i montażowych należy zabezpieczyć zgodnie z przepisami (Dz.U.Nr 53 z dnia 2.12.1961r., Dz.U. Nr 55 z 1972r.) poprzez odpowiednie oznakowanie, ustawienie barier ochronnych i oświetlenie na okres nocy.

Należy również wykonać tymczasowe mostki przejazdowe do poszczególnych zagród nad prowadzonymi wykopami.

11. MONTAŻ PRZEWODÓW WODOCIAGOWYCH

Montaż przewodów wodociagowych wykonać zgodnie z Instrukcją wykonania i odbioru zewnętrznych przewodów wodociagowych z nieplastyfikowanego PVC oraz zgodnie ze schematem węzłów.

Rury stalowe ocynkowane należy zabezpieczyć taśmą Denso.

W celu stabilizacji ułożonego przewodu wodociagowego i zabezpieczenia go przed wyboczeniem należy w węzłach wykonać bloki oporowe.

Bloki te należy wykonać również w miejscach montażu hydrantów (pod trójnik oraz kolano stopowe).

12. WARUNKI GEOTECHNICZNE

Na trasie sieci wodociagowej występują grunty w postaci: piasków, piasków zaglinionych i glin piaszczystych.

Do celów kosztorysowych przyjęto następujące kategorie gruntu (wg KNSK)

- kat II - 70 %
- kat III - 30 %

Grunty o normalnej wilgotności. Woda gruntowa może występować lokalnie w obszarach płytko zalegających glin piaszczystych.

13. OZNAKOWANIE

W celu ułatwienia i usprawnienia eksploatacji wszystkie urządzenia i uzbrojenia należy oznakować wg obowiązujących wytycznych. Hydranty i zasuw

oznakować tabliczkami malowanymi umieszczonymi na słupach betonowych lub urządzeniach stałych. Hydranty nadziemne p.poż. pomalować na kolor czarny

14. Przejście pod torami kolejowymi oraz kablami wysokiego napięcia na terenach PKP opracowane zostało odrębnym projektem który został zaopiniowany i zatwierdzony przez oddziały PKP.

15. Przejście pod kanałem i rowem melioracyjnym zostało uzgodnione przez Wojewódzki Zarząd Melioracji Wodnych w Warszawie Oddział w Ostrołęce Inspektorat w Wyszku, do którego opracowano operat wodno prawny

Uwaga!

Po zakończeniu budowy należy odciąć istniejące przyłącza wodociągowe.

Gryz H
Włodzimierz Gryz
07-200 Wyszaków, ul. Dąbrowskiego 9
tel. 0-505 621 257
Upr. bud. 25189/Os