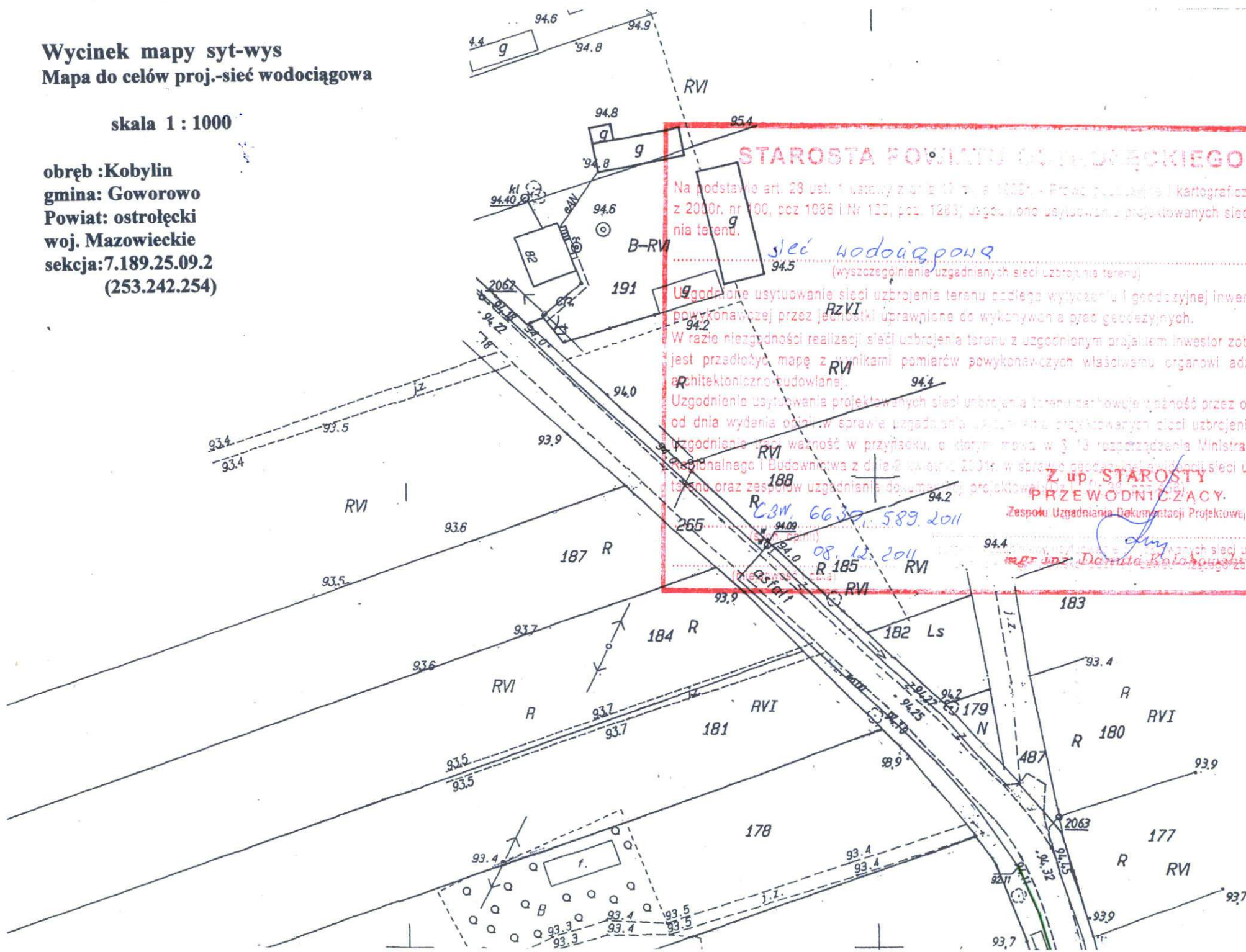


Wycinek mapy syt-wys
Mapa do celów proj.-sieć wodociągowa

skala 1 : 1000

obręb : Kobylin
gmina: Goworowo
Powiat: ostrolęcki
woj. Mazowieckie
sekcja: 7.189.25.09.2
(253.242.254)



STAROSTA POWIATU OSTROŁĘCKIEGO

Na podstawie art. 28 ust. 1 ustawy z dnia 12.04.1994 r. o Powszechnym dostępie do informacji publicznej (Dz.U. z 2000r. nr 100, poz. 1086 i Nr 123, poz. 1263) Jędożono uwytylowia, z projektowanych sieci uzbroje-
nia terenu.

sieć wodociągowa

(wyszczególnienie uzgadnianych sieci uzbrojenia terenu)

Uzgodnione usytuowanie sieci uzbrojenia terenu podlega wytyczeniu i godozyjnej inwentaryzacji
powykonawczej przez jednostki uprawnione do wykonywania prac geodezyjnych.

W razie niezgodności realizacji sieci uzbrojenia terenu z uzgodnionym projektem inwestor zobowiązany
jest przedłożyć mapę z wynikami pomiarów powykonawczych właściwemu organowi administracji
architektoniczno-budowlanej.

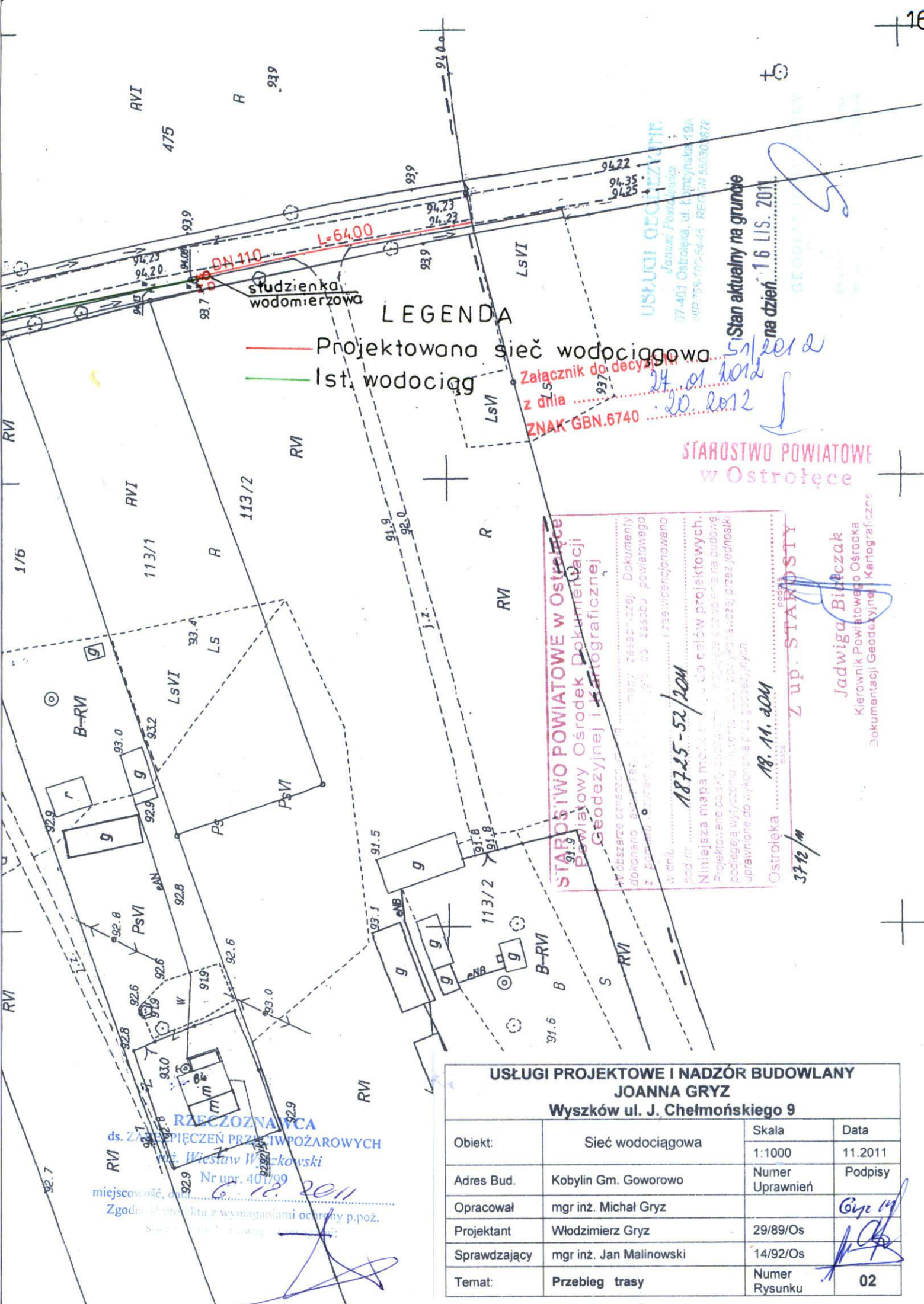
Uzgodnienie usytuowania projektowanych sieci uzbrojenia terenu zachowuje wadość przez okres 3 lat
od dnia wydania opinii w sprawie uzgadniania usytuowania projektowanych sieci uzbrojenia terenu.

Uzgodnienie jest ważne w przypadku, o którym mowa w § 13 rozporządzenia Ministra Rozwoju
Regionalnego i Budownictwa z dnia 2 kwietnia 2004r. w sprawie geodezyjnej i godozyjnej sieci uzbrojenia
terenu oraz zespołów uzgadniania dokumentacji projektowej.

**Z up. STAROSTY
PRZEWODNICZĄCY.**

Zespołu Uzgadniania Dokumentacji Projektowej

mgr inż. Danuta Białochowska
(Zespołu Uzgadniania Dokumentacji Projektowej)



LEGENDA

- Projektowana sieć wodociągowa
- Ist. wodociąg

STAROSTWO POWIATOWE
w Ostrołęce

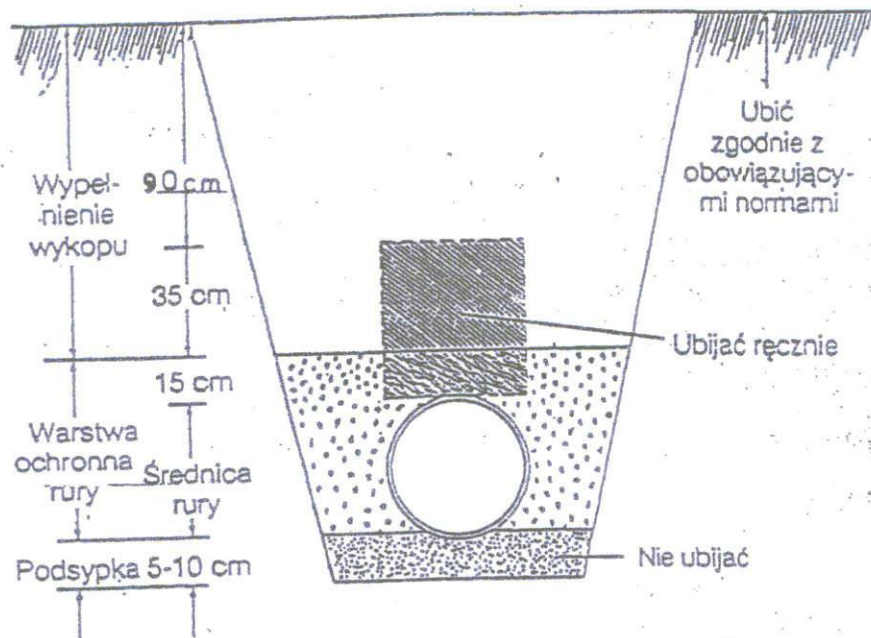
STAROSTWO POWIATOWE W OSTROŁECIE
Powiatowy Ośrodek Dokumentacji
Geodezyjnej i Kartograficznej

W obszarze oznaczonym na mapie...
dokonano zmian...
z...
w dniu 18.11.2011
podpis...
Niniejsza mapa...
Projektowane...
podlegają wytyczeniu...
uprawnione do wykonania...

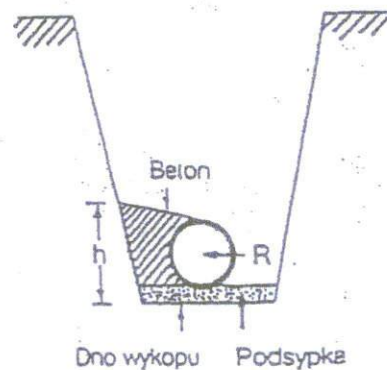
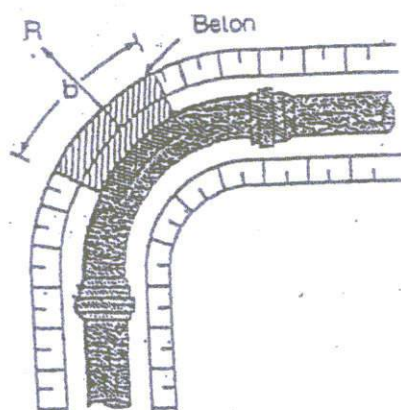
Ostrołęka 18.11.2011
3712/m
Z up. STAROSTY
Jadwiga Białczak
Kierownik Powiatowego Ośrodka
Dokumentacji Geodezyjnej i Kartograficznej

USŁUGI PROJEKTOWE I NADZÓR BUDOWLANY JOANNA GRYZ Wyszków ul. J. Chelmońskiego 9			
Obiekt:	Sieć wodociągowa	Skala:	Data
Adres Bud.	Kobylin Gm. Goworowo	Numer Uprawnień	Podpisy
Opracował	mgr inż. Michał Gryz		Gryz
Projektant	Włodzimierz Gryz	29/89/Os	
Sprawdzający	mgr inż. Jan Malinowski	14/92/Os	
Temat:	Przebieg trasy	Numer Rysunku	02

RZECZOZNAWCA
ds. ZAPIECZEŃ PRZECIWPÓŻAROWYCH
mgr inż. Wiesław Wójcikowski
Nr upr. 401/99
6.12.2011
Zgodnie z projektem z wymaganiami ochrony p.poż.



STAROSTWO POWIATOWE
w Ostrołęce



USŁUGI PROJEKTOWE I NADZÓR BUDOWLANY JOANNA GRYZ Wyszków ul. J. Chelmońskiego 9			
Obiekt:	Sieć wodociągowa	Skala	Data
		1:100	11.2011
Adres Bud.	Kobylin Gm. Goworowo	Numer Uprawnień	Podpisy
Opracował	mgr inż. Michał Gryz		Gryz
Projektant	Włodzimierz Gryz	29/89/Os	
Sprawdzający	mgr inż. Jan Malinowski	14/92/Os	
Temat:	Przekrój Poprzeczny	Numer Rysunku	03

UG.5548.D.17.2011

DECYZJA

Na podstawie art. 39 ust. 3 i art. 40 ust. 1, 2 pkt. 2 ustawy z dnia 21 marca 1985 roku o drogach publicznych (Dz.U. Nr 71 z 2000 r. poz. 838 z późn. zm.), § 2 ust. 1 w rozporządzenia Rady Ministrów z dnia 01 czerwca 2004 roku w sprawie określenia warunków udzielania zezwoleń na zajęcie pasa drogowego (Dz.U.Nr 140, poz. 1481) . oraz art. 104 Kodeksu Postępowania Administracyjnego (Dz.U.Nr 98 z 2000 r, poz. 1071 z późniejszymi zmianami) w związku z wnioskiem **Urzędu Gminy Długosiodło, ul. Kościuszki 2, 07-210 Długosiodło z dnia 14.12.2011 roku** o uzgodnienie lokalizacji przebiegu trasy sieci wodociągowej w miejscowości Kobylin, gm. Goworowo w celu zasilenia w wodę sieci planowanej do budowy sieci wodociągowej w miejscowości Prabuty, gm. Długosiodło

z e z w a ł a s i ę

1. Na umieszczenie w pasie drogowym urządzeń infrastruktury technicznej niezwiązanych z potrzebami zarządzania drogami lub potrzebami ruchu drogowego tj. lokalizację sieci wodociągowej w miejscowości Kobylin, gm. Goworowo w pasie drogi gminnej nr 250440W Józefowo – Kobylin - Prabuty w celu zasilenia w wodę sieci planowanej do budowy sieci wodociągowej w miejscowości Prabuty, gm. Długosiodło (zgodnie z załącznikiem graficznym), w odległości nie mniejszej niż 1 m od krawędzi jezdni.
2. Zobowiązuje się Inwestora przed przystąpieniem do prowadzenia robót w pasie drogowym do wystąpienia do zarządcy drogi o wydanie decyzji na prowadzenie robót w pasie drogowym i ustalenie za powyższe opłaty oraz decyzji ustalającej opłatę za umieszczenie w pasie drogowym urządzeń niezwiązanych z potrzebami zarządzania drogami lub potrzebami ruchu drogowego pod rygorem zastosowania art. 162 pka.
3. **Ustala się następujące warunki zezwolenia:**
 - 1) ostatnią warstwę zasyпки gruntowej należy odbudować z kruszywa drogowego z wtórnego przerobu,
 - 2) na długości zadania przywrócić pas drogowy-rów przydrożny do stanu pierwotnego, a w przypadku uszkodzenia (podczas realizacji w/w inwestycji) istniejącej nawierzchni asfaltowej dokonać jej naprawy,
 - 3) zachować zgodności z wymogami rozporządzenia Ministra Transportu i Gospodarki Morskiej z dnia 2 marca 1999 r. w sprawie warunków technicznych, jakim powinny odpowiadać drogi publiczne i ich usytuowanie (Dz.U.Nr 43, poz. 430),
 - 4) wniosek w sprawie zezwolenia na prowadzenie robót budowlano-montażowych w pasie drogowym należy uzupełnić o projekt organizacji ruchu,
 - 5) w przypadku kolizji w/w sieci z elementami pasa drogowego, podczas przebudowy pasa drogowego, inwestor na własny koszt dokona przełożenia lub zabezpieczenia uzgadnianej sieci,
 - 6) realizacja i koszt budowy lub modernizacji urządzeń, nawierzchni w pasie drogowym związanych z wykonaniem zadania ponosi inwestor,
 - 7) zachować wszelkie parametry zawarte w projekcie.

Uzasadnienie

W dniu 14.12.2011 r. z Urząd Gminy Długosiodło, ul. Kościuszki 2, 07-210 Długosiodło wystąpił z wnioskiem o uzgodnienie lokalizacji przebiegu trasy sieci wodociągowej w miejscowości Kobylin, gm. Goworowo w celu zasilenia w wodę sieci planowanej do budowy sieci wodociągowej w miejscowości Prabuty, gm. Długosiodło.

W uznaniu Wójta Gminy Goworowo w niniejszej sprawie zachodzą przesłanki określone w art. 39 ust. 3 ustawy o drogach publicznych uzasadniające zlokalizowanie sieci wodociągowej w miejscowości Kobylin, gm. Goworowo w pasie drogi gminnej nr 250440W Józefowo – Kobylin - Prabuty w celu zasilenia w wodę sieci planowanej do budowy sieci wodociągowej w miejscowości Prabuty, gm. Długosiodło.

Lokalizacja nie powinna wpływać negatywnie na funkcjonowanie układu drogowego pod warunkiem zachowania przez stronę wnioskującą w/w warunków.

Zgoda Zarządcy drogi wyrażona w niniejszej decyzji nie jest równoznaczna z zezwoleniem na prowadzenie robót w pasie drogowym, o które Wykonawca, albo Inwestor powinien wystąpić do Wójta Gminy Goworowo w trybie i na warunkach określonych w rozporządzeniu Rady Ministrów z dnia 01 czerwca 2004 roku w sprawie określenia warunków udzielania zezwoleń na zajęcie pasa drogowego (Dz.U.Nr 140, poz. 1481).

POUCZENIE

Od niniejszej decyzji służy stronie wniesienia odwołania do Samorządowego Kolegium Odwoławczego w Ostrołęce w terminie 14 dni od daty otrzymania za pośrednictwem Wójta Gminy Goworowo.

Otrzymują:

1. Strony postępowania.
2. 2. a/a

Sporządził:
Ziemek A.

**ZA ZGODNOŚĆ
Z ORYGINAŁEM**

USŁUGI PROJEKTOWE I NADZÓR BUDOWLANY
Joanna Gryz
07-200 Wyszki, ul. Chelmońskiego 9
tel. 29 742 46 63
NIP 762-132-44-12 REGON 550707021

Wycinek mapy syt-wys
Mapa do celów proj.-sieć wodociągowa

skala 1 : 1000

obręb :Kobylin
gmina: Goworowo
Powiat: ostrołęcki
woj. Mazowieckie
sekcja:7.189.25.09.2
(253.242.254)

